studio 3P associato
piazza franqipane 7
marano lagunare ud
codice fiscale e
partita iva 01650770506
telefono 0431 67570
telefax 0431 640907
studio@studio3p.info
studio@pec.studio3p.info

REGIONE AUTONOMA FRIULI VENEZIA GIULIA
PROVINCIA DI UDINE

COMUNE DI SANTA MARIA LA LONGA

PIANO COMUNALE DI CLASSIFICAZIONE ACUSTICA

- D.P.C.M. 01 marzo 1991 - Limiti massimi di esposizione al rumore negli ambienti abitativi e nell'ambiente esterno
- L. 26 ottobre 1995, n°447 - Legge quadro sull'inquinamento acustico
- L.R. Friuli Venezia Giulia 18 giugno 2007, n°16 - Norme in materia di tutela dall'inquinamento atmosferico e dall'inquinamento acustico
- Deliberazione della Giunta Regione Friuli Venezia Giulia 05 marzo 2009, n°463. Adozione di "criteri e linee guida per la redazione dei piani comunali di classificazione acustica del territorio ai sensi dell'art.18, comma 1, lettera a), della L.R.16/2007"
- Deliberazione della Giunta Regione Friuli Venezia Giulia, 17 dicembre 2009, n°2870. Adozione di "criteri per la redazione della documentazione di impatto acustico e clima acustico ai sensi dell'art.18, comma 1, lettera c), della L.R.16/2007"

RILIEVI STRUMENTALI

Santa Maria la Longa, lì marzo 2012

il tecnico competente
in acustica ambientale
ing. angelo pevere

TECNICO COMPETENTE IN ACUSTICA AMBIENTALE
Dott. Ing. Angelo Pevere
Decr. n. ALP 10/2365
INAC 224
Reg. Aut. F.V.G.

RILIEVI ACUSTICI ESPERITI NEL TERRITORIO COMUNALE

Di seguito sono riportati i risultati dei rilievi fonometrici effettuati in punti significativi del territorio comunale (indicati nella Tav.4).

Dagli stessi emerge che la classificazione acustica assegnata alle varie Unità Territoriali resta compatibile con i limiti previsti per le classi individuate; in particolare per quanto riguarda le zone “D” esistenti e per quelle della pianificazione territoriale “forte” che risultano, nei valori emissivi, conformi alla classificazione assegnata (si vedano i valori L95 rilevati).

Le stesse considerazioni valgono per gli altri rilievi effettuati in aree a diversa destinazione.

rilievo n°1
data: 29.04.2011
località: Crosada
indirizzo: area urbanizzata a destinazione produttiva
ubicazione strumentazione: posizione centrale nel più ampio contesto produttivo
operatore: ing. Angelo Pevere
condizioni climatiche: velocità vento < 5 [*m/s*] - temperatura c.ca 18 [℃] - cielo nuvoloso
note: il rilievo consta del rumore ambientale non influenzato da sorgenti esterne; l'area urbanizzata a destinazione produttiva è poco insediata e aderente ad area agricola (azienda AA65). Il rilievo è caratterizzato da transito veicolare sulla S.S.352

#1 Leq 125ms A	VEN 29/04/11 09h14m58s000	48.8dB	VEN 29/04/11 09h32m59s375	62.8dB
#1 Fast Min 125ms A	VEN 29/04/11 09h14m58s000	48.6dB	VEN 29/04/11 09h32m59s375	52.5dB
#1 Fast Max 125ms A	VEN 29/04/11 09h14m58s000	48.9dB	VEN 29/04/11 09h32m59s375	62.5dB
#1 Fast 125ms A	VEN 29/04/11 09h14m58s000	48.8dB	VEN 29/04/11 09h32m59s375	59.8dB

File	1.CMG								
Inizio	29/04/11 09.14.58.000								
Fine	29/04/11 09.32.59.500								
Canale	Tipo	Wgt	Unit	Leq	Lmin	Lmax	L95	L90	L10
#1	Leq	A	dB	53,8	45,3	72,8	48,6	50,3	55,0
#1	Fast Min	A	dB		45,6	70,4			
#1	Fast Max	A	dB		45,9	73,1			
#1	Fast	A	dB	53,8	45,7	71,6	48,7	50,3	55,0

rilievo n°2
data: 29.04.2011
località: Crosada
indirizzo: S.S.352
ubicazione strumentazione: cortile della trattoria all'insegna "la Frasca"
operatore: ing. Angelo Pevere
condizioni climatiche: velocità vento < 5 [*m/s*] - temperatura c.ca 18 [℃] - cielo nuvoloso
note: il rilievo consta del rumore ambientale influenzato dal traffico veicolare in transito sulla S.S.352

#2 Leq 125ms A	VEN 29/04/11 09h37m04s000	59.3dB	VEN 29/04/11 09h47m32s000	43.8dB
#2 Fast Min 125ms A	VEN 29/04/11 09h37m04s000	57.5dB	VEN 29/04/11 09h47m32s000	44.2dB
#2 Fast Max 125ms A	VEN 29/04/11 09h37m04s000	58.7dB	VEN 29/04/11 09h47m32s000	44.9dB
#2 Fast 125ms A	VEN 29/04/11 09h37m04s000	58.6dB	VEN 29/04/11 09h47m32s000	44.2dB

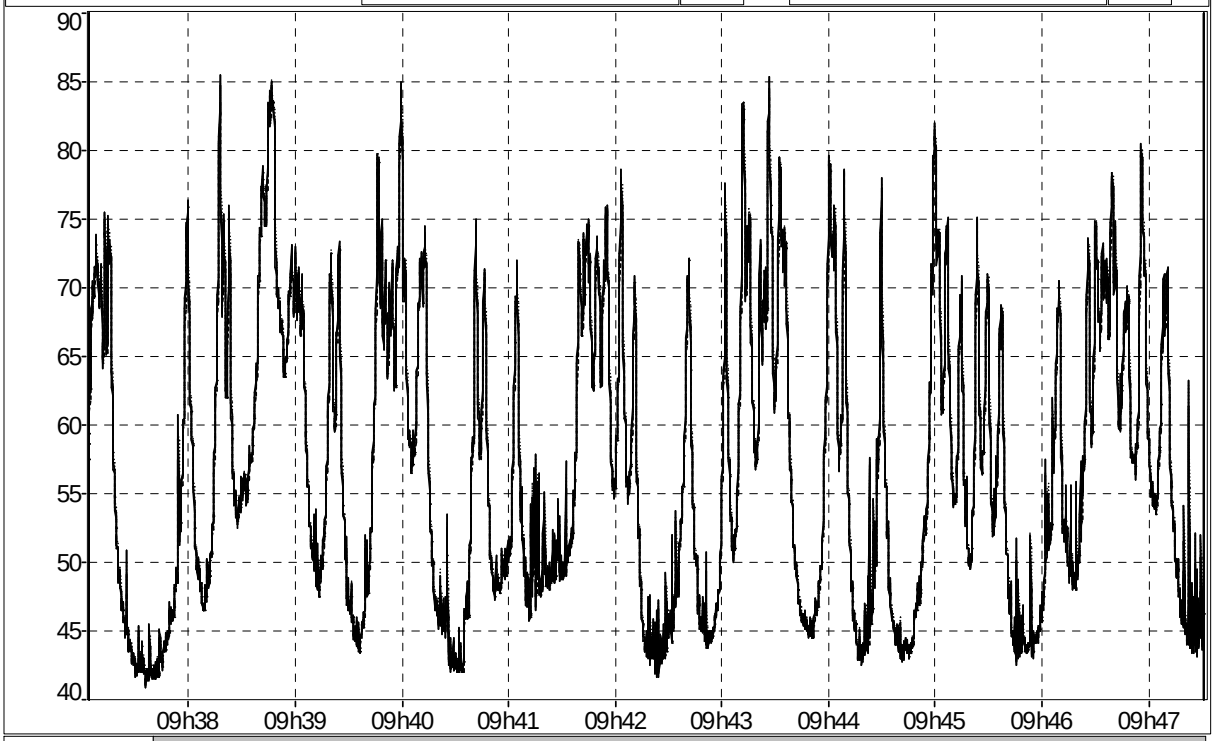

File	2.CMG								
Inizio	29/04/11 09.37.04.000								
Fine	29/04/11 09.47.32.125								
Canale	Tipo	Wgt	Unit	Leq	Lmin	Lmax	L95	L90	L10
#2	Leq	A	dB	68,6	40,8	85,5	43,1	44,0	71,8
#2	Fast Min	A	dB		41,0	84,6			
#2	Fast Max	A	dB		41,4	85,1			
#2	Fast	A	dB	68,6	41,1	84,7	43,2	44,1	71,9

rilievo n°3
data: 29.04.2011
località: Tissano
indirizzo: via Borgo di Sopra
ubicazione strumentazione: marciapiede prospiciente la cantina all'insegna "d'Odorico"
operatore: ing. Angelo Pevere
condizioni climatiche: velocità vento < 5 [*m/s*] - temperatura c.ca 18 [℃] - cielo nuvoloso
note: il rilievo consta del rumore ambientale influenzato dal modesto traffico locale transitante attraverso la località

#3 Leq 125ms A	VEN 29/04/11 09h54m28s000	45.0dB	VEN 29/04/11 10h07m54s125	53.2dB
#3 Fast Min 125ms A	VEN 29/04/11 09h54m28s000	44.6dB	VEN 29/04/11 10h07m54s125	53.0dB
#3 Fast Max 125ms A	VEN 29/04/11 09h54m28s000	45.1dB	VEN 29/04/11 10h07m54s125	53.7dB
#3 Fast 125ms A	VEN 29/04/11 09h54m28s000	45.1dB	VEN 29/04/11 10h07m54s125	53.5dB

File	3.CMG								
Inizio	29/04/11 09.54.28.000								
Fine	29/04/11 10.07.54.250								
Canale	Tipo	Wgt	Unit	Leq	Lmin	Lmax	L95	L90	L10
#3	Leq	A	dB	68,6	39,6	88,7	45,4	47,3	70,2
#3	Fast Min	A	dB		39,6	88,0			
#3	Fast Max	A	dB		40,1	88,4			
#3	Fast	A	dB	68,6	39,9	88,4	45,8	47,6	70,2

rilievo n°4
data: 29.04.2011
località: Tissano
indirizzo: via Bassa
ubicazione strumentazione: aperta campagna
operatore: ing. Angelo Pevere
condizioni climatiche: velocità vento < 5 [*m/s*] - temperatura c.ca 18 [℃] - cielo nuvoloso
note: il rilievo consta del rumore ambientale di fatto non influenzato dal modesto traffico transitante attraverso la prospiciente viabilità secondaria all'interno del territorio comunale a prevalente destinazione agricola

#4 Leq 125ms A	VEN 29/04/11 10h15m29s000	50.3dB	VEN 29/04/11 10h20m37s000	50.5dB
#4 Fast Min 125ms A	VEN 29/04/11 10h15m29s000	50.0dB	VEN 29/04/11 10h20m37s000	51.8dB
#4 Fast Max 125ms A	VEN 29/04/11 10h15m29s000	50.2dB	VEN 29/04/11 10h20m37s000	53.3dB
#4 Fast 125ms A	VEN 29/04/11 10h15m29s000	50.2dB	VEN 29/04/11 10h20m37s000	51.8dB

File	4.CMG
Inizio	29/04/11 10.15.29.000
Fine	29/04/11 10.20.37.125

Canale	Tipo	Wgt	Unit	Leq	Lmin	Lmax	L95	L90	L10
#4	Leq	A	dB	61,6	47,7	85,0	48,6	49,3	56,5
#4	Fast Min	A	dB		47,7	83,9			
#4	Fast Max	A	dB		47,9	84,9			
#4	Fast	A	dB	61,6	47,8	84,5	48,7	49,3	56,5

4 – Loc. Tissano, via Bassa (aperta campagna)

rilievo n°5
data: 29.04.2011
località: Santo Stefano Udinese
indirizzo: via Merlana
ubicazione strumentazione: centro cittadino fronte S.S.352
operatore: ing. Angelo Pevere
condizioni climatiche: velocità vento < 5 [*m/s*] - temperatura c.ca 18 [°C] - cielo nuvoloso
note: il rilievo consta del rumore ambientale influenzato dal traffico veicolare in transito sulla S.S.352

#5 Leq 125ms A	VEN 29/04/11 10h35m00s000	56.8dB	VEN 29/04/11 10h45m35s000	53.1dB
#5 Fast Min 125ms A	VEN 29/04/11 10h35m00s000	54.6dB	VEN 29/04/11 10h45m35s000	53.2dB
#5 Fast Max 125ms A	VEN 29/04/11 10h35m00s000	56.5dB	VEN 29/04/11 10h45m35s000	53.3dB
#5 Fast 125ms A	VEN 29/04/11 10h35m00s000	56.4dB	VEN 29/04/11 10h45m35s000	53.2dB

File	5.CMG
Inizio	29/04/11 10.35.00.000
Fine	29/04/11 10.45.35.125

Canale	Tipo	Wgt	Unit	Leq	Lmin	Lmax	L95	L90	L10
#5	Leq	A	dB	63,1	47,5	80,5	49,6	50,2	66,3
#5	Fast Min	A	dB		47,8	79,9			
#5	Fast Max	A	dB		48,2	80,4			
#5	Fast	A	dB	63,1	47,9	80,3	49,6	50,3	66,3

rilievo n°6
data: 29.04.2011
località: Santo Stefano Udinese
indirizzo: via Merlana
ubicazione strumentazione: aperta campagna
operatore: ing. Angelo Pevere
condizioni climatiche: velocità vento < 5 [*m/s*] - temperatura c.ca 18 [°C] - cielo nuvoloso
note: il rilievo consta del rumore ambientale non influenzato da sorgenti sonore di rilievo caratteristico delle aree a destinazione agricola

#6 Leq 125ms A	VEN 29/04/11 10h47m59s000	41.2dB	VEN 29/04/11 10h58m20s375	52.7dB
#6 Fast Min 125ms A	VEN 29/04/11 10h47m59s000	39.2dB	VEN 29/04/11 10h58m20s375	47.0dB
#6 Fast Max 125ms A	VEN 29/04/11 10h47m59s000	40.7dB	VEN 29/04/11 10h58m20s375	53.0dB
#6 Fast 125ms A	VEN 29/04/11 10h47m59s000	40.7dB	VEN 29/04/11 10h58m20s375	51.8dB

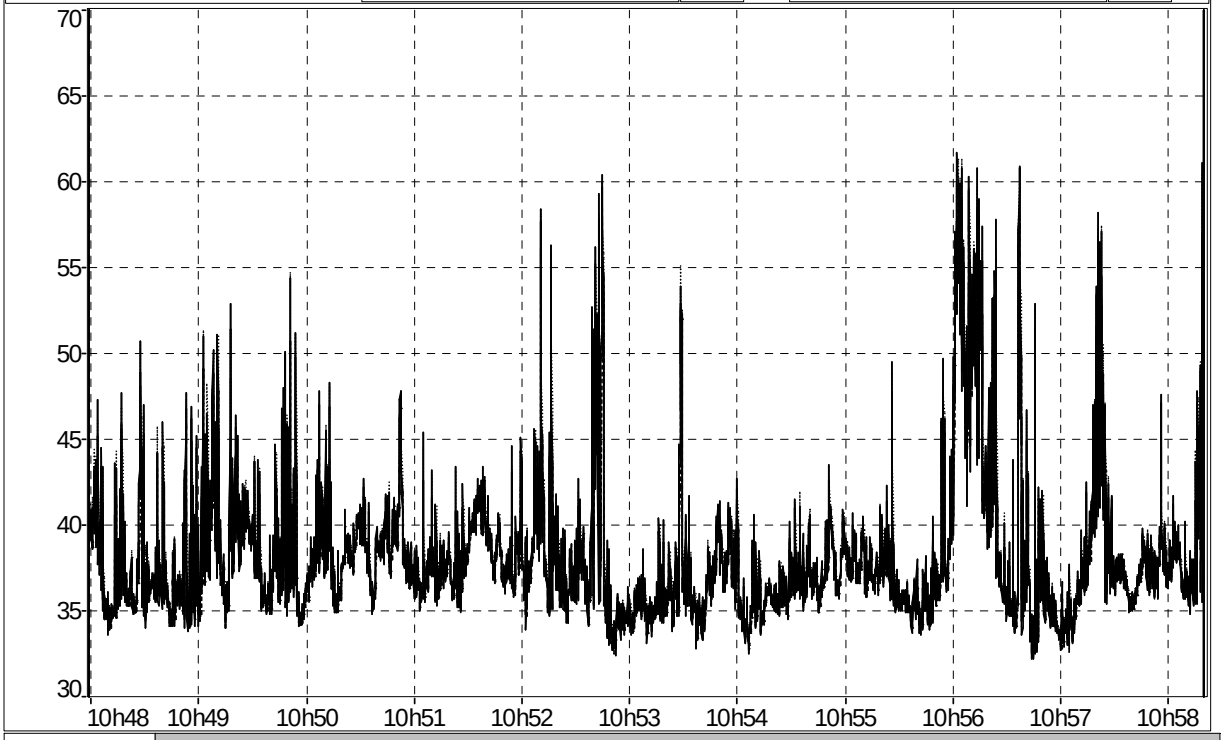

File	6.CMG								
Inizio	29/04/11 10.47.59.000								
Fine	29/04/11 10.58.20.500								
Canale	Tipo	Wgt	Unit	Leq	Lmin	Lmax	L95	L90	L10
#6	Leq	A	dB	42,6	32,2	61,7	34,1	34,7	41,7
#6	Fast Min	A	dB		32,3	59,2			
#6	Fast Max	A	dB		32,6	61,3			
#6	Fast	A	dB	42,5	32,5	60,8	34,3	34,8	42,0

rilievo n°7
data: 29.04.2011
località: Ronchiettis
indirizzo: via delle Rogazioni
ubicazione strumentazione: centro cittadino
operatore: ing. Angelo Pevere
condizioni climatiche: velocità vento < 5 [*m/s*] - temperatura c.ca 18 [℃] - cielo nuvoloso
note: il rilievo consta del rumore ambientale influenzato dal modesto traffico locale transitante attraverso la località

#7 Leq 125ms A	VEN 29/04/11 11h13m47s000	42.4dB	VEN 29/04/11 11h23m51s500	51.2dB
#7 Fast Min 125ms A	VEN 29/04/11 11h13m47s000	41.6dB	VEN 29/04/11 11h23m51s500	56.6dB
#7 Fast Max 125ms A	VEN 29/04/11 11h13m47s000	42.2dB	VEN 29/04/11 11h23m51s500	59.9dB
#7 Fast 125ms A	VEN 29/04/11 11h13m47s000	42.2dB	VEN 29/04/11 11h23m51s500	56.6dB

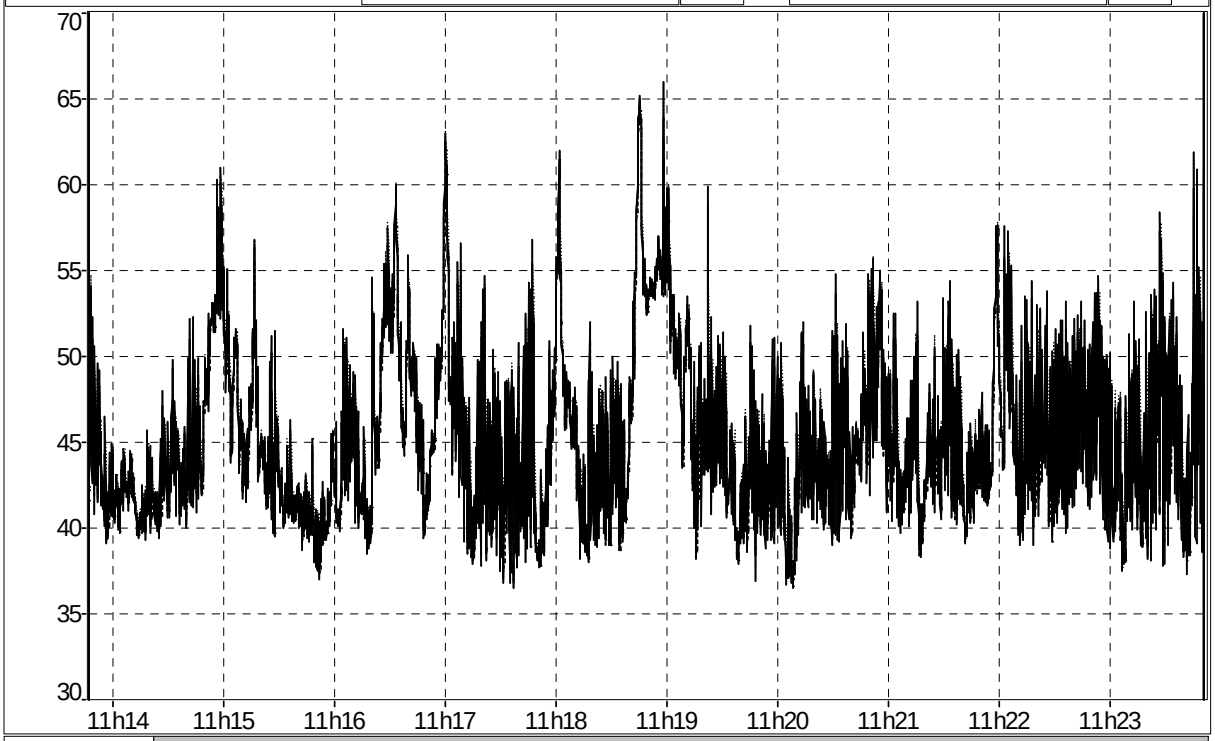

File	7.CMG								
Inizio	29/04/11 11.13.47.000								
Fine	29/04/11 11.23.51.625								
Canale	Tipo	Wgt	Unit	Leq	Lmin	Lmax	L95	L90	L10
#7	Leq	A	dB	48,8	36,5	66,0	39,1	39,9	51,9
#7	Fast Min	A	dB		36,6	64,6			
#7	Fast Max	A	dB		37,0	65,0			
#7	Fast	A	dB	48,8	36,6	65,0	39,6	40,4	51,9

rilievo n°8
data: 29.04.2011
località: Santa Maria la Longa
indirizzo: via Roma
ubicazione strumentazione: centro cittadino
operatore: ing. Angelo Pevere
condizioni climatiche: velocità vento < 5 [*m/s*] - temperatura c.ca 18 [°C] - cielo nuvoloso
note: il rilievo consta del rumore ambientale influenzato dal modesto traffico locale transitante attraverso il capoluogo

#8 Leq 125ms A	VEN 29/04/11 11h46m54s000	48.1dB	VEN 29/04/11 11h57m03s750	62.3dB
#8 Fast Min 125ms A	VEN 29/04/11 11h46m54s000	48.2dB	VEN 29/04/11 11h57m03s750	50.7dB
#8 Fast Max 125ms A	VEN 29/04/11 11h46m54s000	48.7dB	VEN 29/04/11 11h57m03s750	62.0dB
#8 Fast 125ms A	VEN 29/04/11 11h46m54s000	48.3dB	VEN 29/04/11 11h57m03s750	59.6dB

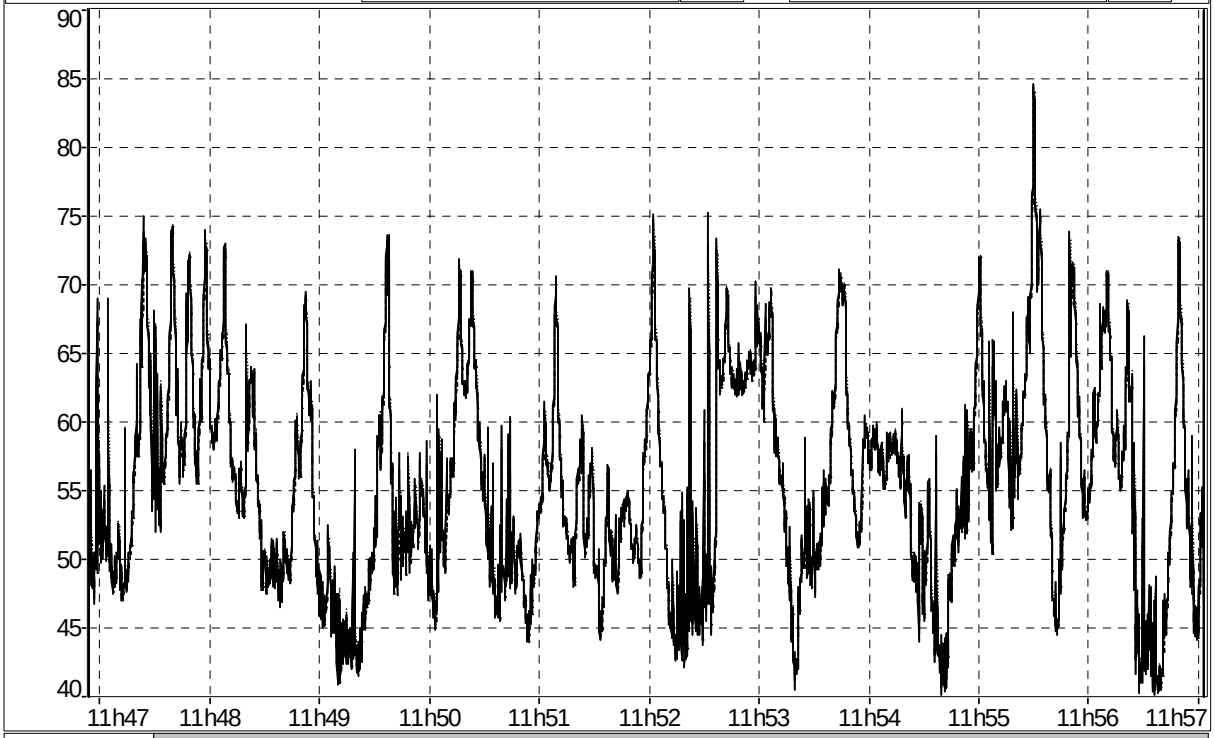

File	8.CMG
Inizio	29/04/11 11.46.54.000
Fine	29/04/11 11.57.03.875

Canale	Tipo	Wgt	Unit	Leq	Lmin	Lmax	L95	L90	L10
#8	Leq	A	dB	62,9	40,1	84,6	43,6	45,6	65,9
#8	Fast Min	A	dB		40,3	83,9			
#8	Fast Max	A	dB		40,6	84,3			
#8	Fast	A	dB	62,9	40,4	84,3	43,9	45,8	66,0

rilievo n°9
data: 29.04.2011
località: Santa Maria la Longa
indirizzo: via Zompicco
ubicazione strumentazione: aperta campagna in prossimità dell'autostrada Palmanova-Udine
operatore: ing. Angelo Pevere
condizioni climatiche: velocità vento < 5 [*m/s*] - temperatura c.ca 18 [℃] - cielo nuvoloso
note: il rilievo consta del rumore ambientale influenzato dal rumore generato dai mezzi transitanti lungo il tratto autostradale. La postazione del rilievo è a c.ca 150 m dall'asse viario

#9 Leq 125ms A	VEN 29/04/11 12h04m34s000	42.2dB	VEN 29/04/11 12h14m57s000	38.0dB
#9 Fast Min 125ms A	VEN 29/04/11 12h04m34s000	41.3dB	VEN 29/04/11 12h14m57s000	38.2dB
#9 Fast Max 125ms A	VEN 29/04/11 12h04m34s000	42.0dB	VEN 29/04/11 12h14m57s000	38.5dB
#9 Fast 125ms A	VEN 29/04/11 12h04m34s000	41.7dB	VEN 29/04/11 12h14m57s000	38.2dB

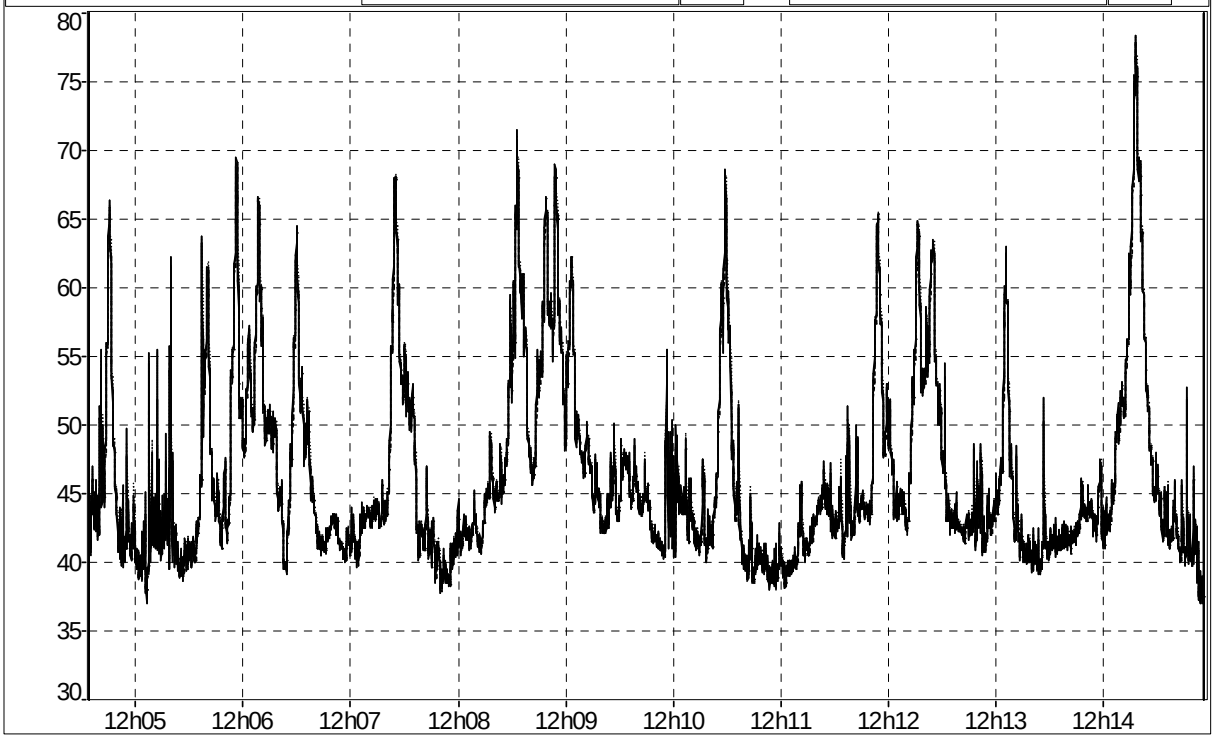

File	9.CMG								
Inizio	29/04/11 12.04.34.000								
Fine	29/04/11 12.14.57.125								
Canale	Tipo	Wgt	Unit	Leq	Lmin	Lmax	L95	L90	L10
#9	Leq	A	dB	55,6	36,9	78,3	39,5	40,2	56,2
#9	Fast Min	A	dB		37,1	77,8			
#9	Fast Max	A	dB		37,7	78,3			
#9	Fast	A	dB	55,6	37,2	77,8	39,6	40,3	56,5

rilievo n°10
data: 29.04.2011
località: Santa Maria la Longa
indirizzo: (individuata da asterisco nel PCCA)
ubicazione strumentazione: area festeggiamenti
operatore: ing. Angelo Pevere
condizioni climatiche: velocità vento < 5 [*m/s*] - temperatura c.ca 18 [℃] - cielo nuvoloso
note: il rilievo consta del rumore ambientale influenzato da estemporaneo transito di veicoli lungo via Zompicco che dà accesso all'area e distante da questa c.ca 50 m

#10 Leq 125ms A	VEN 29/04/11 12h23m32s000	50.0	dB	VEN 29/04/11 12h33m37s625	51.5 dB
#10 Fast Min 125ms A	VEN 29/04/11 12h23m32s000	57.1	dB	VEN 29/04/11 12h33m37s625	49.7 dB
#10 Fast Max 125ms A	VEN 29/04/11 12h23m32s000	60.9	dB	VEN 29/04/11 12h33m37s625	51.4 dB
#10 Fast 125ms A	VEN 29/04/11 12h23m32s000	57.1	dB	VEN 29/04/11 12h33m37s625	51.1 dB

File	10.CMG								
Inizio	29/04/11 12.23.32.000								
Fine	29/04/11 12.33.37.750								
Canale	Tipo	Wgt	Unit	Leq	Lmin	Lmax	L95	L90	L10
#10	Leq	A	dB	49,4	38,9	64,8	41,8	42,6	51,8
#10	Fast Min	A	dB		38,8	60,5			
#10	Fast Max	A	dB		39,1	64,2			
#10	Fast	A	dB	49,4	39,1	63,5	42,1	43,0	52,0

rilievo n°11
data: 29.04.2011
località: Santa Maria la Longa
indirizzo: via Ellero
ubicazione strumentazione: polo scolastico del capoluogo
operatore: ing. Angelo Pevere
condizioni climatiche: velocità vento < 5 [*m/s*] - temperatura c.ca 18 [℃] - cielo nuvoloso
note: il rilievo consta del rumore ambientale in corrispondenza del polo scolastico

#11 Leq 125ms A	VEN 29/04/11 12h38m52s000	41.0dB	VEN 29/04/11 12h48m59s750	36.8dB
#11 Fast Min 125ms A	VEN 29/04/11 12h38m52s000	40.9dB	VEN 29/04/11 12h48m59s750	37.3dB
#11 Fast Max 125ms A	VEN 29/04/11 12h38m52s000	41.1dB	VEN 29/04/11 12h48m59s750	38.0dB
#11 Fast 125ms A	VEN 29/04/11 12h38m52s000	41.0dB	VEN 29/04/11 12h48m59s750	37.3dB

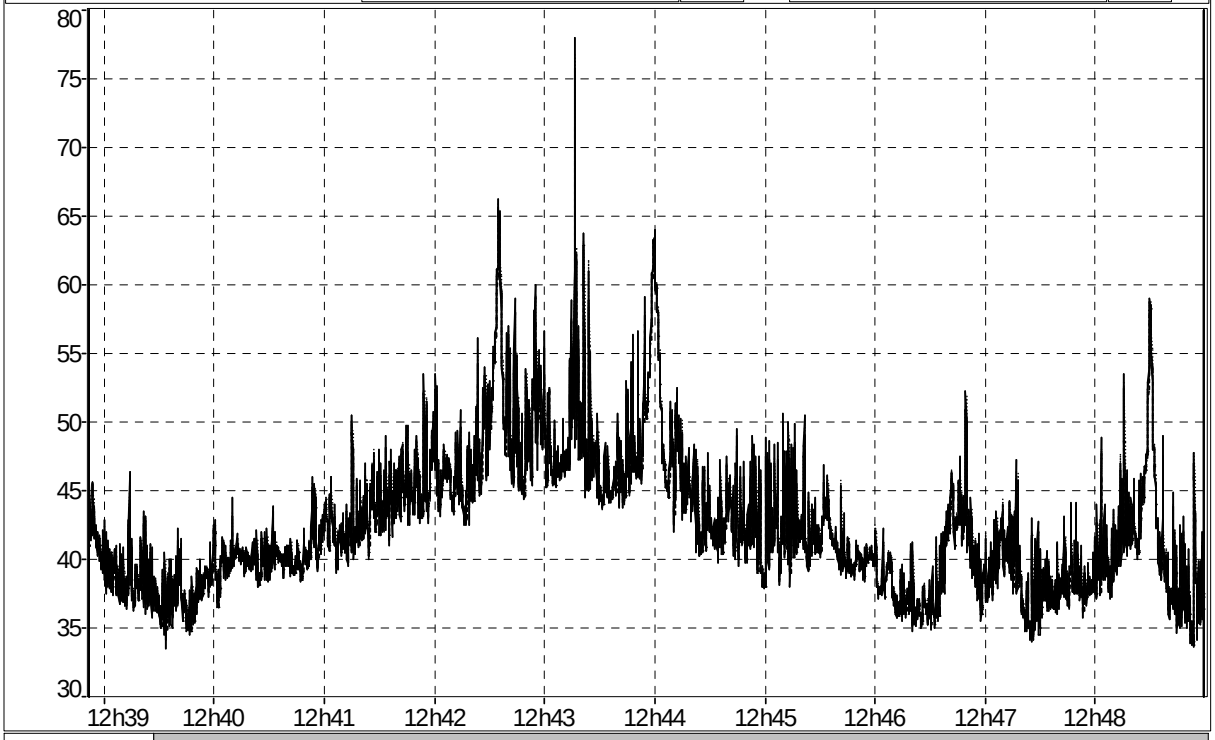

File	11.CMG
Inizio	29/04/11 12.38.52.000
Fine	29/04/11 12.48.59.875

Canale	Tipo	Wgt	Unit	Leq	Lmin	Lmax	L95	L90	L10
#11	Leq	A	dB	48,0	33,5	77,9	36,0	36,9	48,5
#11	Fast Min	A	dB		33,7	71,4			
#11	Fast Max	A	dB		33,9	76,7			
#11	Fast	A	dB	48,0	33,8	75,7	36,2	37,1	48,6

rilievo n°12
data: 29.04.2011
località: Santa Maria la Longa
indirizzo: via Don Orione
ubicazione strumentazione: viabilità secondaria in prossimità del Cimitero
operatore: ing. Angelo Pevere
condizioni climatiche: velocità vento < 5 [*m/s*] - temperatura c.ca 18 [℃] - cielo nuvoloso
note: il rilievo consta del rumore ambientale di fatto non influenzato dal modesto traffico transitante attraverso la prospiciente viabilità secondaria all'interno del territorio comunale a prevalente destinazione agricola

#12 Leq 125ms A	VEN 29/04/11 12h55m22s000	37.1dB	VEN 29/04/11 13h06m09s250	56.6dB
#12 Fast Min 125ms A	VEN 29/04/11 12h55m22s000	38.2dB	VEN 29/04/11 13h06m09s250	42.4dB
#12 Fast Max 125ms A	VEN 29/04/11 12h55m22s000	39.4dB	VEN 29/04/11 13h06m09s250	56.0dB
#12 Fast 125ms A	VEN 29/04/11 12h55m22s000	38.2dB	VEN 29/04/11 13h06m09s250	54.9dB

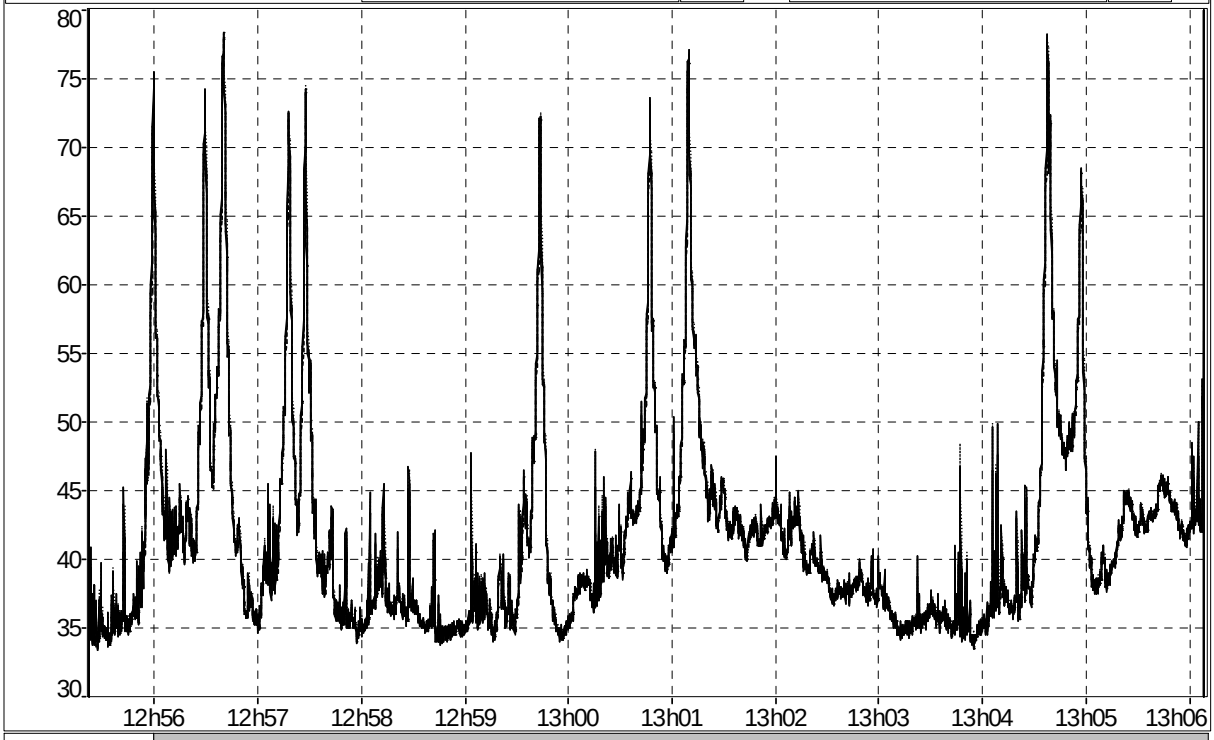

File	12.CMG
Inizio	29/04/11 12.55.22.000
Fine	29/04/11 13.06.09.375

Canale	Tipo	Wgt	Unit	Leq	Lmin	Lmax	L95	L90	L10
#12	Leq	A	dB	57,2	33,3	78,3	34,6	35,0	50,5
#12	Fast Min	A	dB		33,4	77,8			
#12	Fast Max	A	dB		33,7	78,2			
#12	Fast	A	dB	57,1	33,6	78,0	34,7	35,0	50,5

rilievo n°13
data: 29.04.2011
località: . Mereto di Capitolo
indirizzo: via del Fieno
ubicazione strumentazione: viabilità locale in prossimità di area residenziale
operatore: ing. Angelo Pevere
condizioni climatiche: velocità vento < 5 [*m/s*] - temperatura c.ca 18 [℃] - cielo nuvoloso
note: il rilievo consta del rumore ambientale di fatto non influenzato dal modesto traffico transitante attraverso la viabilità locale a servizio di area a destinazione esclusivamente residenziale

#13 Leq 125ms A	VEN 29/04/11 13h15m33s000	38.0dB	VEN 29/04/11 13h21m45s625	41.0dB
#13 Fast Min 125ms A	VEN 29/04/11 13h15m33s000	37.5dB	VEN 29/04/11 13h21m45s625	40.3dB
#13 Fast Max 125ms A	VEN 29/04/11 13h15m33s000	37.9dB	VEN 29/04/11 13h21m45s625	40.9dB
#13 Fast 125ms A	VEN 29/04/11 13h15m33s000	37.9dB	VEN 29/04/11 13h21m45s625	40.7dB

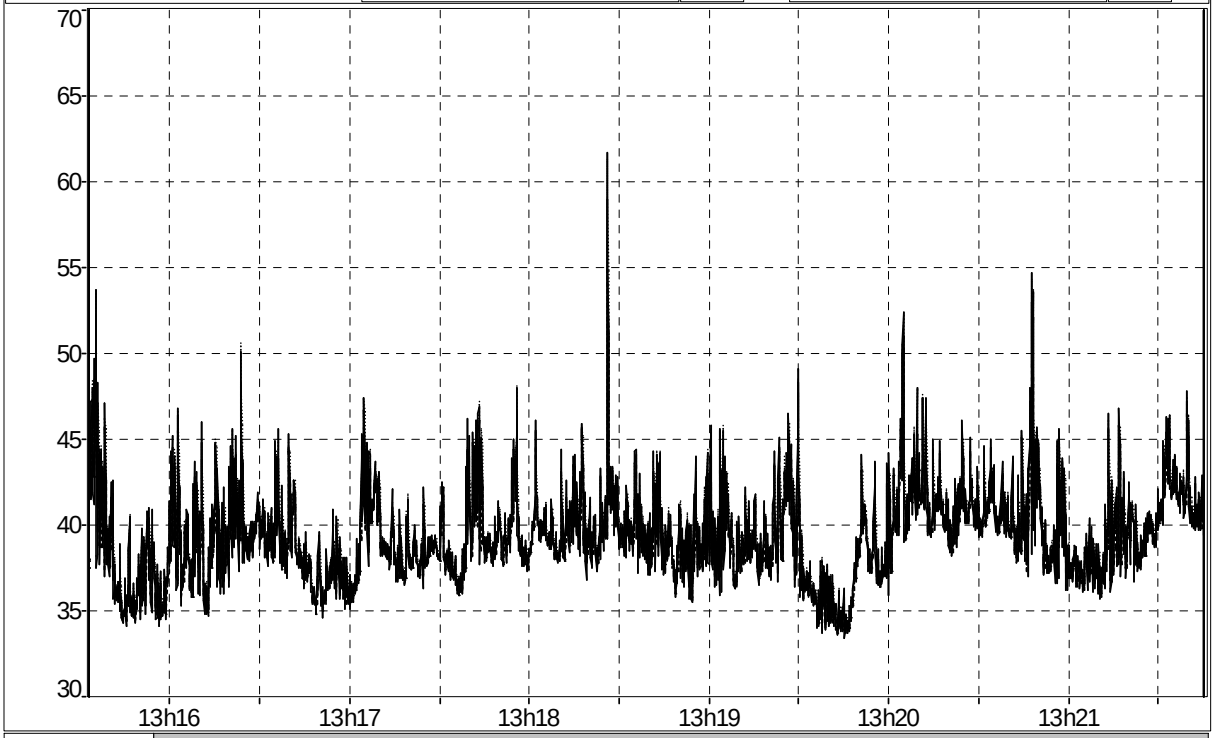

File	13.CMG
Inizio	29/04/11 13.15.33.000
Fine	29/04/11 13.21.45.750

Canale	Tipo	Wgt	Unit	Leq	Lmin	Lmax	L95	L90	L10
#13	Leq	A	dB	40,4	33,4	61,7	35,4	36,2	42,4
#13	Fast Min	A	dB		33,7	54,9			
#13	Fast Max	A	dB		34,0	61,3			
#13	Fast	A	dB	40,4	33,7	59,0	35,5	36,4	42,6

rilievo n°14
data: 29.04.2011
località: . Mereto di Capitolo
indirizzo: piazza I maggio
ubicazione strumentazione: centro cittadino fronte S.S.352
operatore: ing. Angelo Pevere
condizioni climatiche: velocità vento < 5 [*m/s*] - temperatura c.ca 18 [℃] - cielo nuvoloso
note: il rilievo consta del rumore ambientale influenzato dal traffico veicolare in transito sulla S.S.352

#14 Leq 125ms A	VEN 29/04/11 13h54m26s000	55.8dB	VEN 29/04/11 14h04m34s375	67.9dB
#14 Fast Min 125ms A	VEN 29/04/11 13h54m26s000	55.4dB	VEN 29/04/11 14h04m34s375	66.3dB
#14 Fast Max 125ms A	VEN 29/04/11 13h54m26s000	55.9dB	VEN 29/04/11 14h04m34s375	67.9dB
#14 Fast 125ms A	VEN 29/04/11 13h54m26s000	55.6dB	VEN 29/04/11 14h04m34s375	67.4dB

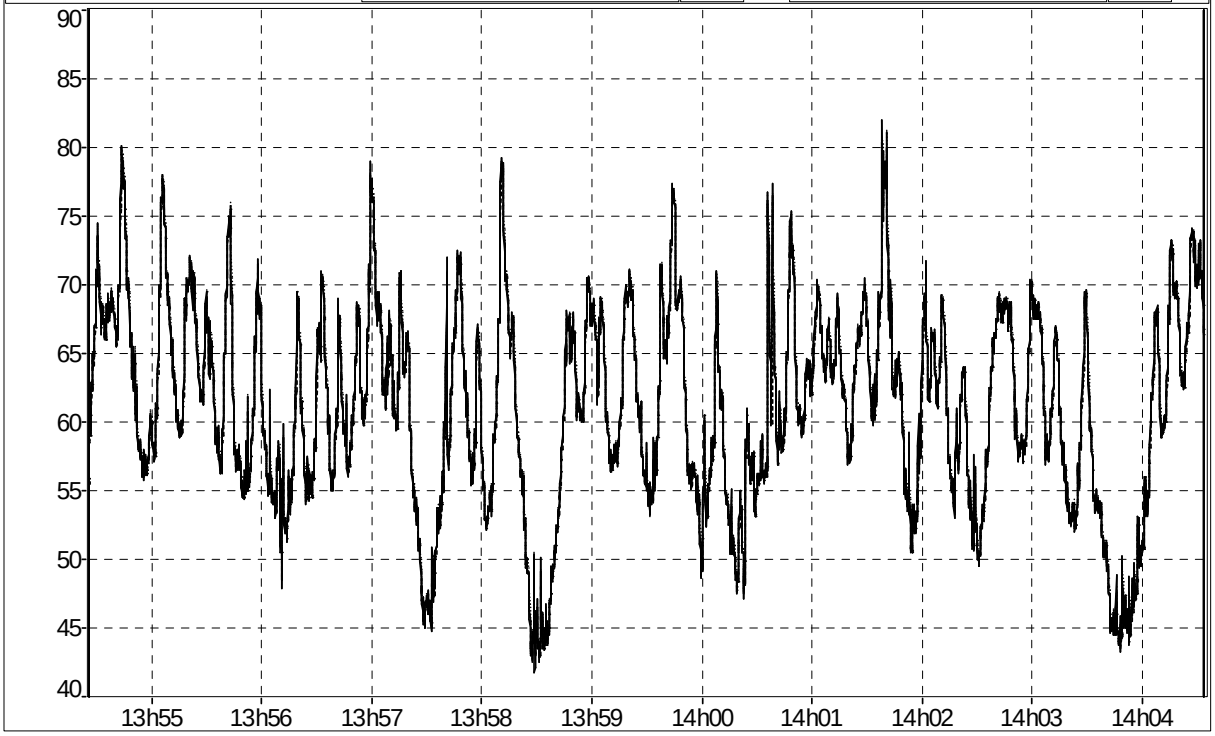

File	14.CMG								
Inizio	29/04/11 13.54.26.000								
Fine	29/04/11 14.04.34.500								
Canale	Tipo	Wgt	Unit	Leq	Lmin	Lmax	L95	L90	L10
#14	Leq	A	dB	66,2	41,7	82,0	47,3	51,4	69,5
#14	Fast Min	A	dB		42,5	79,9			
#14	Fast Max	A	dB		43,1	81,2			
#14	Fast	A	dB	66,2	42,8	80,3	47,4	51,5	69,5

14 – Loc. Mereto di Capitolo, piazza principale fronte S.S.352

rilievo n°15
data: 29.04.2011
località: . Mereto di Capitolo
indirizzo: via dei Molini
ubicazione strumentazione: area festeggiamenti
operatore: ing. Angelo Pevere
condizioni climatiche: velocità vento < 5 [*m/s*] - temperatura c.ca 18 [℃] - cielo nuvoloso
note: il rilievo consta del rumore ambientale influenzato da estemporaneo transito di veicoli lungo via dei Molini che dà accesso all'area, e lungo la SS.352, in posizione diametralmente opposta all'area festeggiamenti e distante dal punto del rilievo c.ca 50 m

#15 Leq 125ms A	VEN 29/04/11 14h09m13s000	51.9dB	VEN 29/04/11 14h19m18s750	45.3dB
#15 Fast Min 125ms A	VEN 29/04/11 14h09m13s000	50.9dB	VEN 29/04/11 14h19m18s750	53.1dB
#15 Fast Max 125ms A	VEN 29/04/11 14h09m13s000	51.6dB	VEN 29/04/11 14h19m18s750	56.8dB
#15 Fast 125ms A	VEN 29/04/11 14h09m13s000	51.6dB	VEN 29/04/11 14h19m18s750	53.1dB

File	15.CMG
Inizio	29/04/11 14.09.13.000
Fine	29/04/11 14.19.18.875

Canale	Tipo	Wgt	Unit	Leq	Lmin	Lmax	L95	L90	L10
#15	Leq	A	dB	53,0	35,9	72,2	40,7	42,4	54,4
#15	Fast Min	A	dB		36,1	71,8			
#15	Fast Max	A	dB		36,3	72,1			
#15	Fast	A	dB	53,0	36,2	71,9	40,9	42,7	54,6