

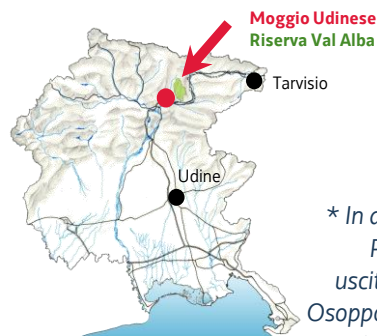
La Riserva naturale regionale della VAL ALBA

La Riserva naturale regionale della Val Alba è stata istituita ufficialmente nel 2006, grazie ad un percorso partecipato che ha coinvolto la popolazione locale, finanziato dall'Unione Europea e promosso dalla Direzione centrale risorse agricole, naturali, forestali e montagna della Regione Friuli Venezia Giulia con il concorso del Parco naturale delle Prealpi Giulie cui è data in gestione dal 2008. Questa zona, scelta per le peculiari caratteristiche naturalistiche e storico – culturali, si trova nel settore orientale delle Alpi Carniche meridionali, a contatto con le Alpi e Prealpi Giulie, estendendosi per quasi 3.000 ettari nel comune di Moggio Udinese ed è posizionata nella parte inferiore del bacino del fiume Fella, affluente di sinistra del fiume Tagliamento, e più precisamente all'interno dei due bacini idrografici solcati dal rio Alba e dal rio Simon.

La Val Alba si colloca in un'area di grande interesse ecologico, situata nella fascia di transizione fra Alpi e Prealpi e fra Alpi Carniche e Giulie. Gli aspri rilievi e le profonde valli creano un mosaico di ambienti che si riflette in comunità animali e vegetali ricche e differenziate, potendo ospitare specie a diversa origine e corologia.

Un territorio integro e selvaggio, ricco di acque cristalline, creste rocciose, boschi impenetrabili, ma anche di testimonianze lasciate dall'uomo e dalla sue attività accoglie l'escursionista. Un vero gioiello naturalistico completamente spopolato e silenzioso attraversato da numerosi sentieri.

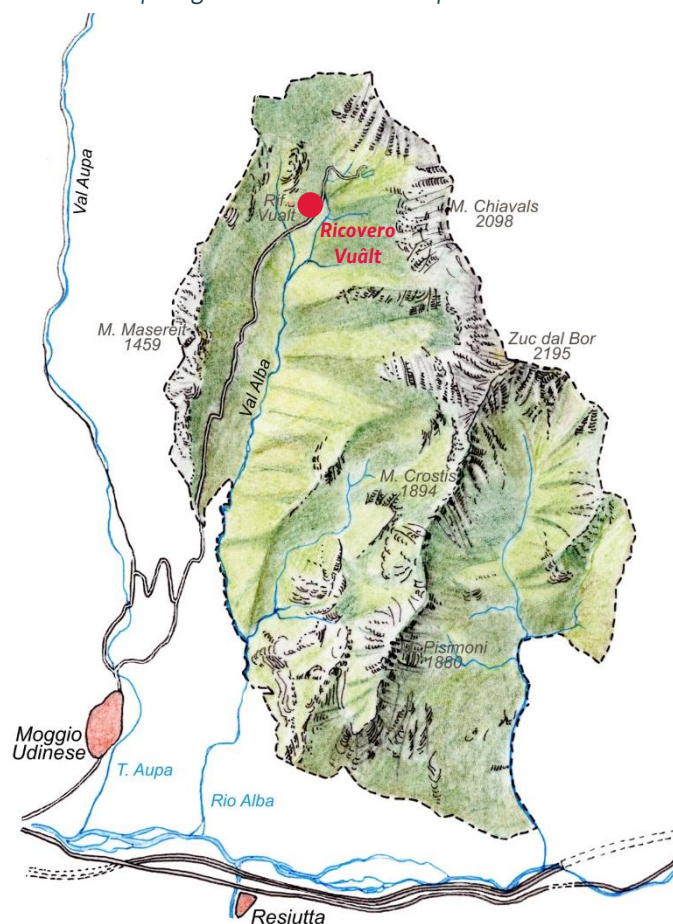
Ulteriore elemento di interesse della zona è rappresentato dai segni della presenza militare durante il primo conflitto mondiale. I crinali dell'area ospitarono la seconda linea del fronte e videro la costruzione di particolari opere belliche come ricoveri in quota, strutture difensive, piccoli dormitori e postazioni in galleria. Le escursioni al Ricovero del Vuàlt, all'ex ospedale militare, al Bivacco Bianchi ed alle sorgenti del Rio Alba rappresentano tappe obbligate per quanti vogliono conoscere l'autentica essenza della Riserva.



Come arrivare

* In auto: autostrada A 23
Palmanova - Tarvisio,
uscite Carnia o Gemona-
Osoppo in direzione Tarvisio
fino a Moggio Udinese.

Da qui seguire le indicazioni locali per Pradis - Val Alba



Informazioni e prenotazioni:

Pro Loco Moggio Udinese – Ufficio I.A.T.
Tel. 0433-51514 – proloco@moggioudinese.info
Ente parco naturale delle Prealpi Giulie
Tel. 0433-53534 – info@parcoprealpijulie.it

www.parcoprealpijulie.it



Dordolla



3
sabato

11^a FESTA DELLA VAL ALBA



Ricovero
Vuàlt

4
domenica

settembre
2016



Comune di
Moggio Udinese



PROGRAMMA

Aspettando la Festa della Val Alba


SABATO 3 SETTEMBRE ore 20.30

Concerto per la Val Alba

di Eleonora Cedaro

Corte di Dordolla

(in caso di maltempo presso l'ex Asilo di Dordolla)



Protezione Civile
Moggio Udinese



Stazione di
Moggio Udinese



Stazione di
Moggio Udinese



Sezione CAI
Moggio Udinese



ATTENZIONE:

Per la partecipazione alle escursioni di domenica mattina è obbligatoria la prenotazione entro le ore 17.00 di venerdì 2 settembre.

Verrà istituito un divieto di transito in corrispondenza del bivio Masereit (a monte bivio per Virgulins) dove sarà possibile lasciare l'auto. Funzionerà servizio bus navetta fino al Ricovero Vuâlt.

Servizio bus navetta su prenotazione alle ore 12.00 dal Municipio di Moggio Udinese.

DOMENICA 4 SETTEMBRE

(in caso di maltempo la Festa verrà rinviata a domenica 18 settembre)

ore 8.30

Escursione alpinistica **Monte Masereit**
a cura della sezione CAI di Moggio Udinese
(ritrovo a Moggio Udinese piazzale Nais)
Tempo di percorrenza: 3h30'
Difficoltà: Escursionisti esperti (EE)

ore 9.00

Escursione naturalistica alla
Cascata del Rio Fonderiis
(ritrovo a Moggio Udinese davanti al Municipio)
Tempo di percorrenza: 3h
Difficoltà: Escursionisti (E)

ore 9.00

Escursione in MTB sul Vuâlt
(ritrovo a Moggio Udinese)
Tempo di percorrenza:
Difficoltà:
Info ed iscrizioni: Roberto Tomat, tel. 335 7076262

ore 10.00

Escursione con guida naturalistica
**Alla scoperta della
Riserva naturale della Val Alba**
(ritrovo in piazza a Dordolla)
Tempo di percorrenza: 3h00'
Difficoltà: escursionisti (E)

Tutte le escursioni si concludono al
ricovero montano del Vuâlt

**Dalle 12.30 alle 15.30 possibilità di ristoro
presso il ricovero montano del Vuâlt**

ore 10.00 – 11.00 – 14.00 – 15.00 – 16.00

Escursioni guidate per tutti **alla scoperta del
Metanodotto SNAM Malborghetto – Bordano** e
possibilità di ingresso nella galleria Masereit (lato Val
Alba) con accompagnamento di esperti di Snam Rete
Gas.
(ritrovo presso il ricovero montano del Vuâlt)
N° max partecipanti per gruppo: 25

**Inoltre durante la giornata, dalle ore 10.30,
presso il ricovero montano Vuâlt troverete:**

- ✓ attività di animazione a cura dell'associazione **"Il Villaggio degli Orsi"**
- ✓ attività alle sorgenti del Rio Alba con l'**ARPA FVG**
- ✓ **intrattenimento musicale**
- ✓ brevi escursioni guidate all'ex ospedale militare
- ✓ educazione ambientale per adulti e bambini con il **CFR** e una **Guardia boschiva**
- ✓ dimostrazioni delle tecniche di guida di MTB a cura della **Scuola del Centro Nazionale MTB**

