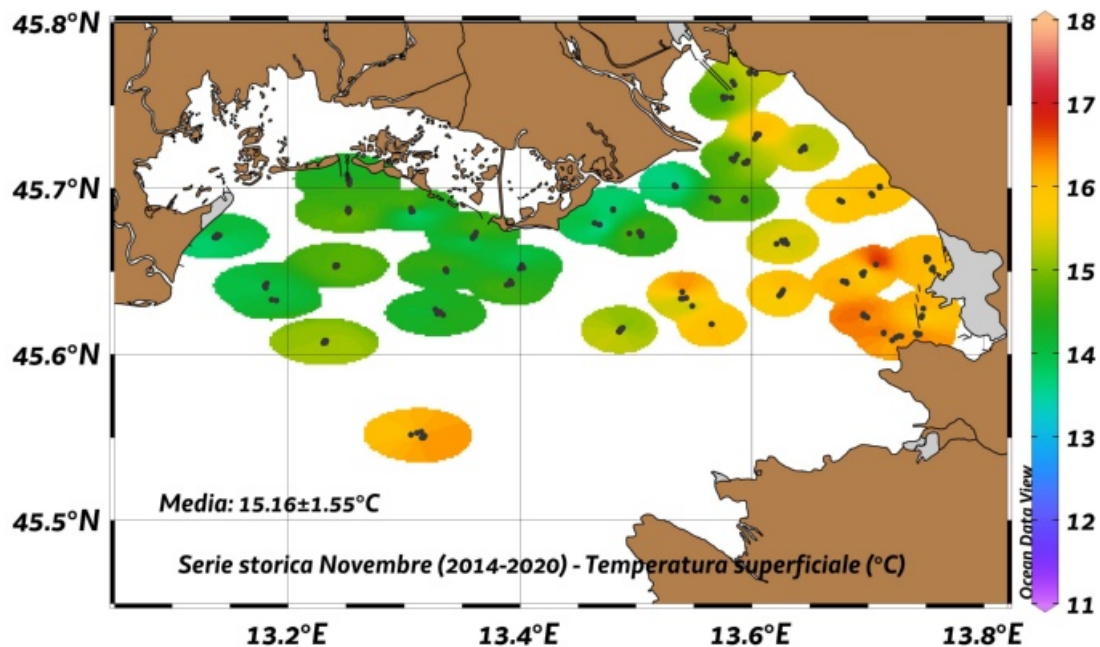
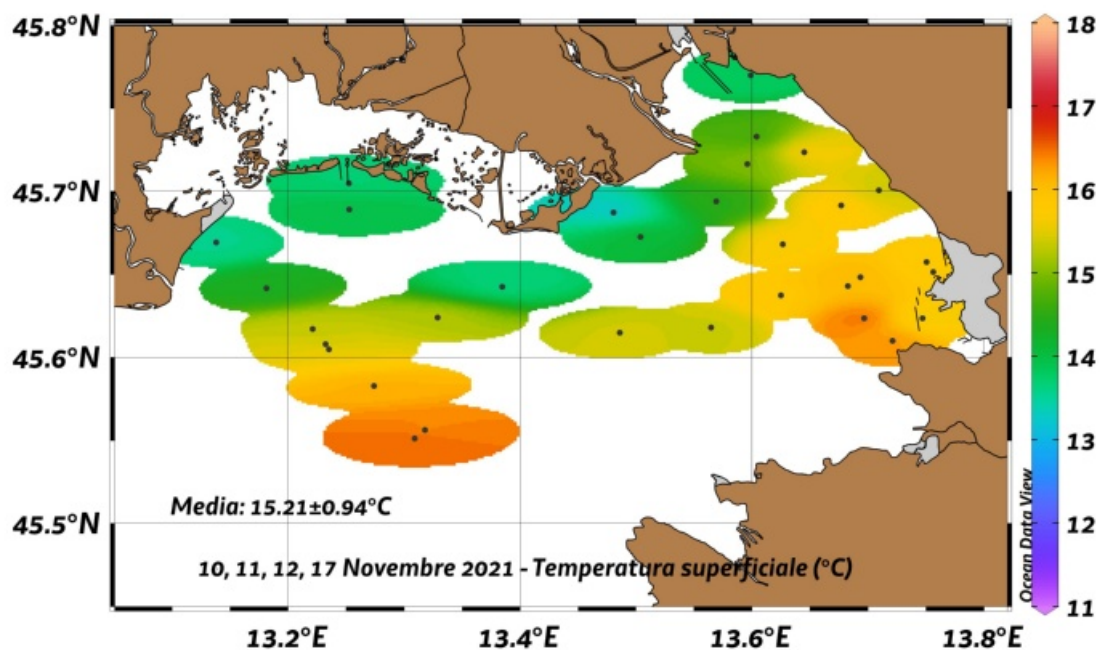


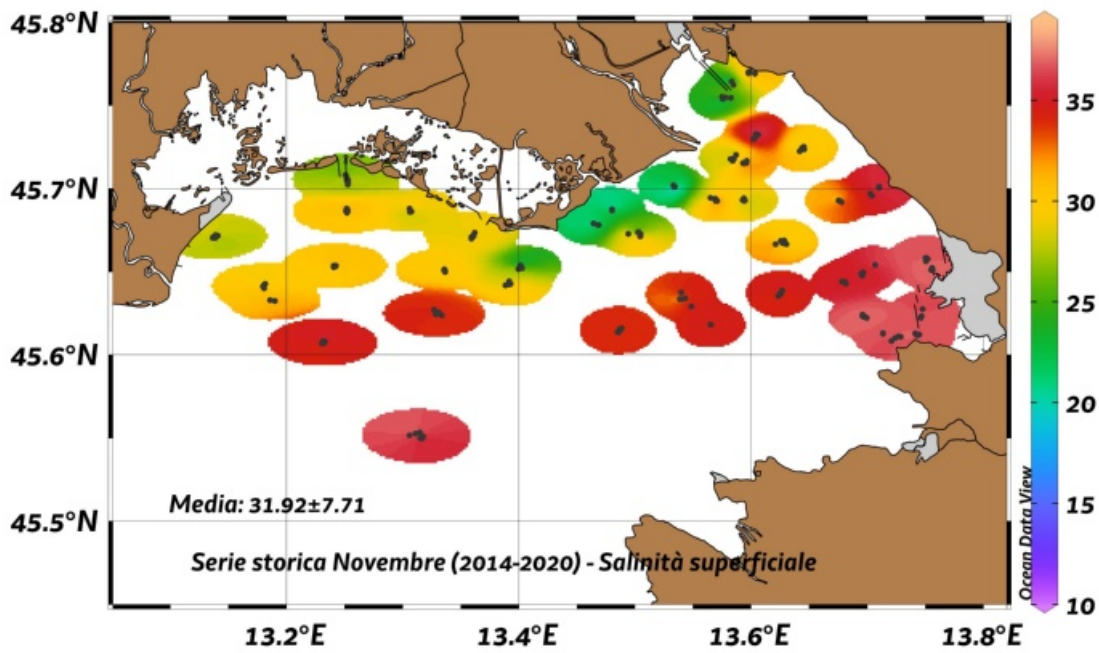
## Stato oceanografico ed ecologico del Golfo di Trieste - Novembre 2014-2020; 10, 11, 12, 17 Novembre 2021

## Distribuzione della temperatura superficiale - Serie storica

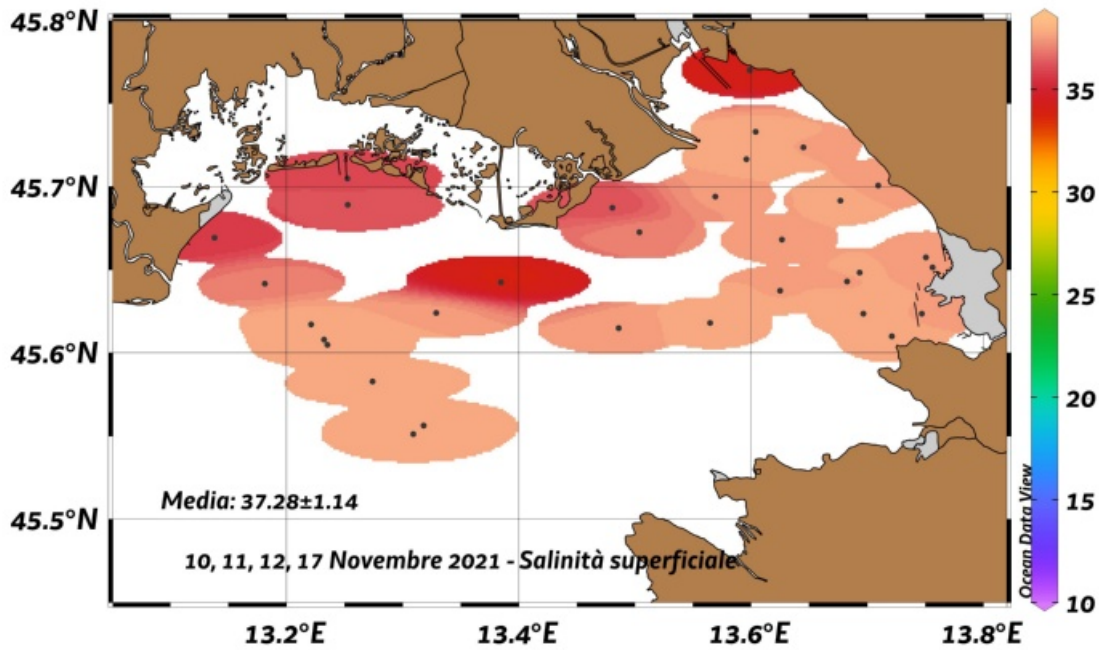


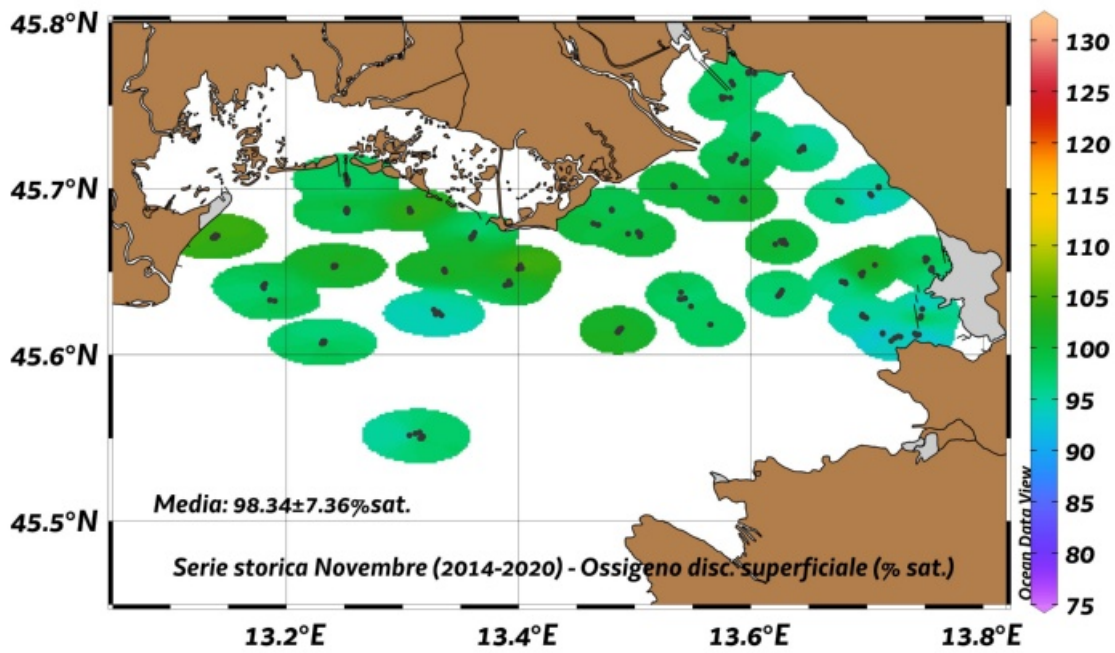
## Distribuzione della temperatura superficiale - Monitoraggio mensile



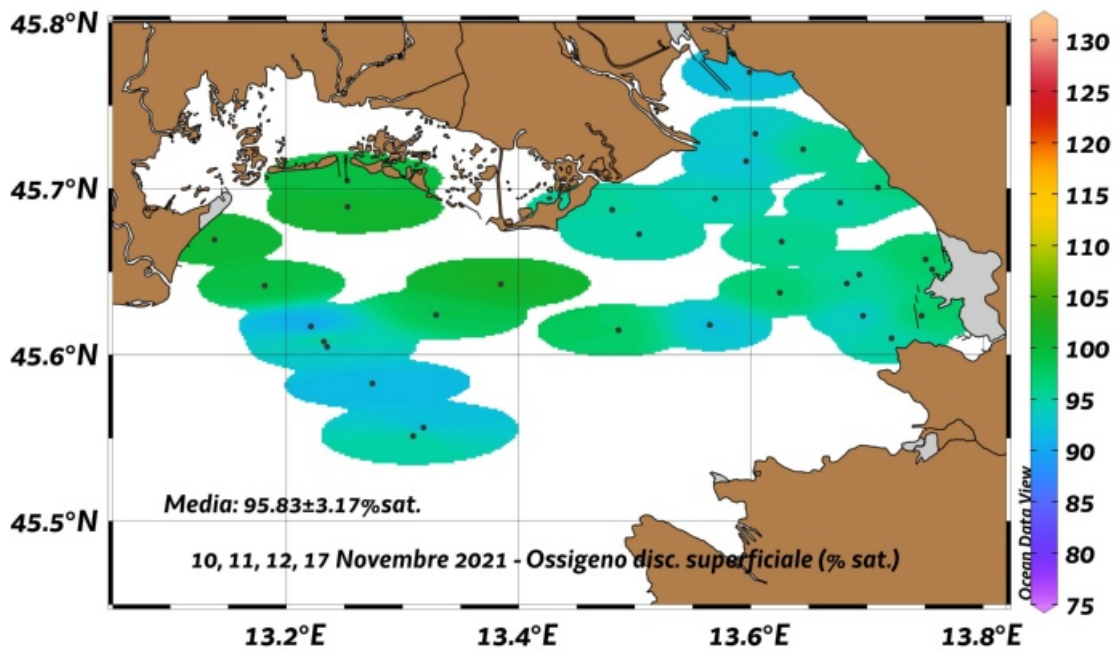


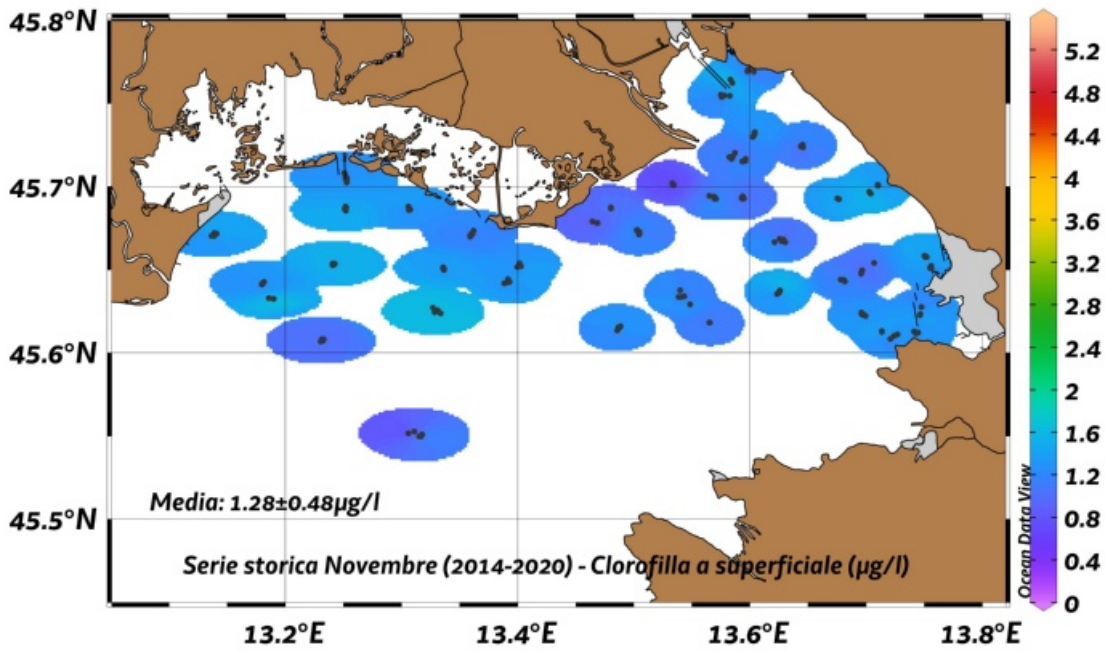
Distribuzione della salinità superficiale - Monitoraggio mensile



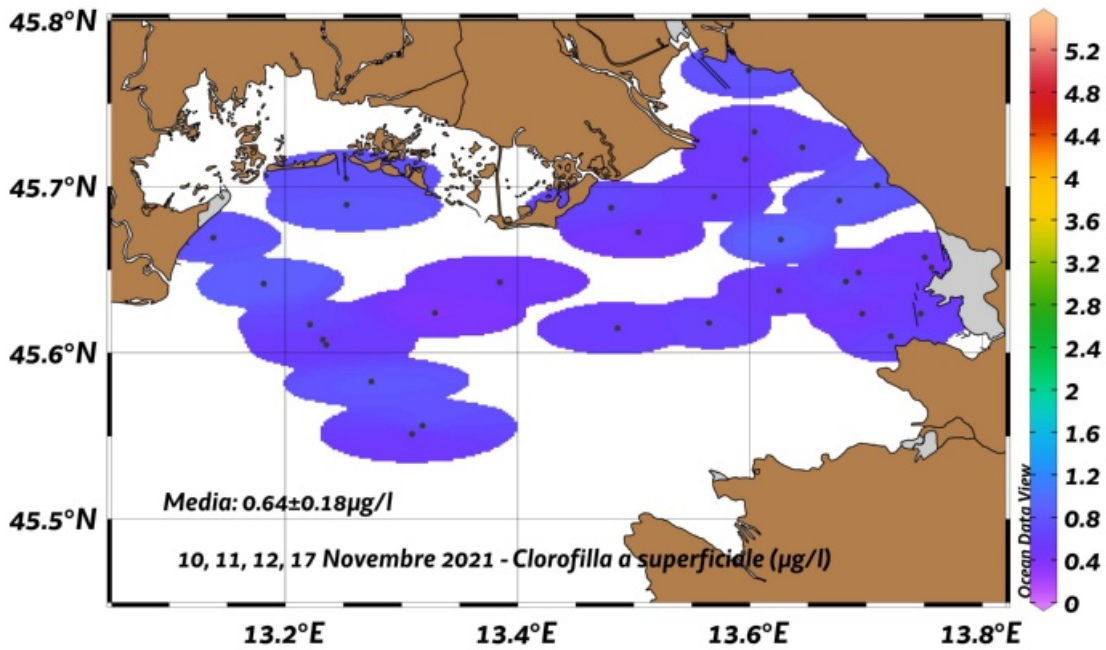


Distribuzione dell'ossigeno disciolto superficiale - Monitoraggio mensile

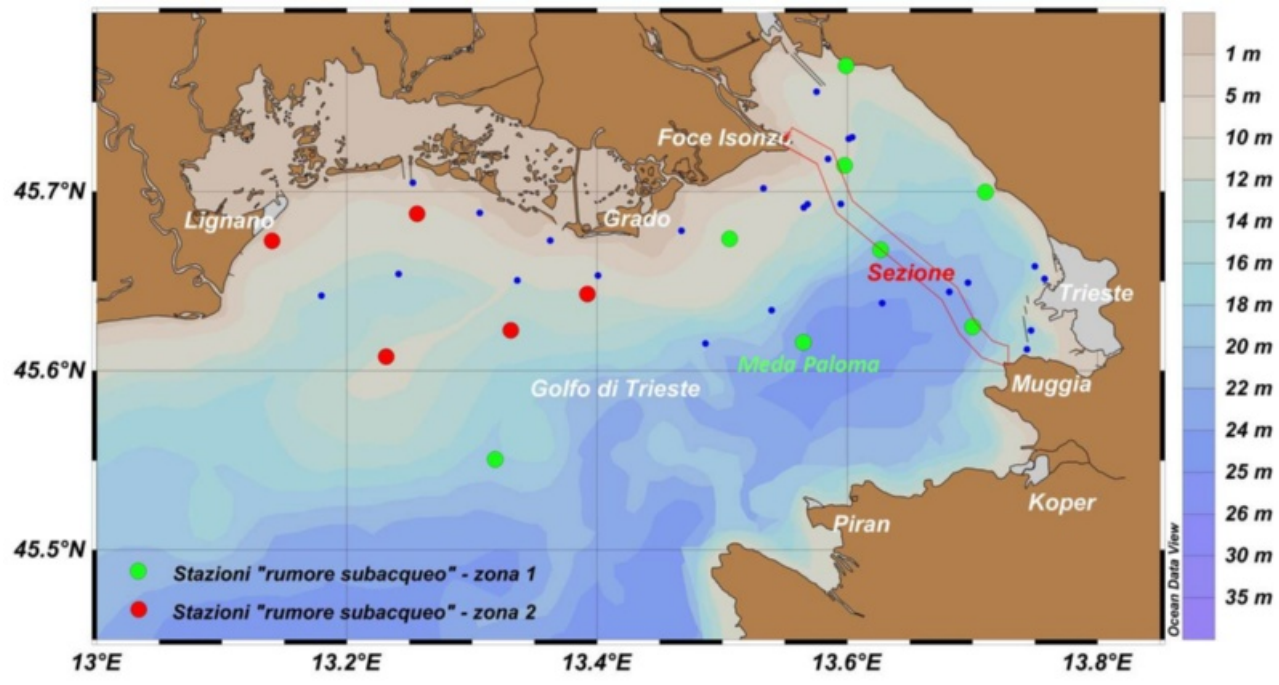




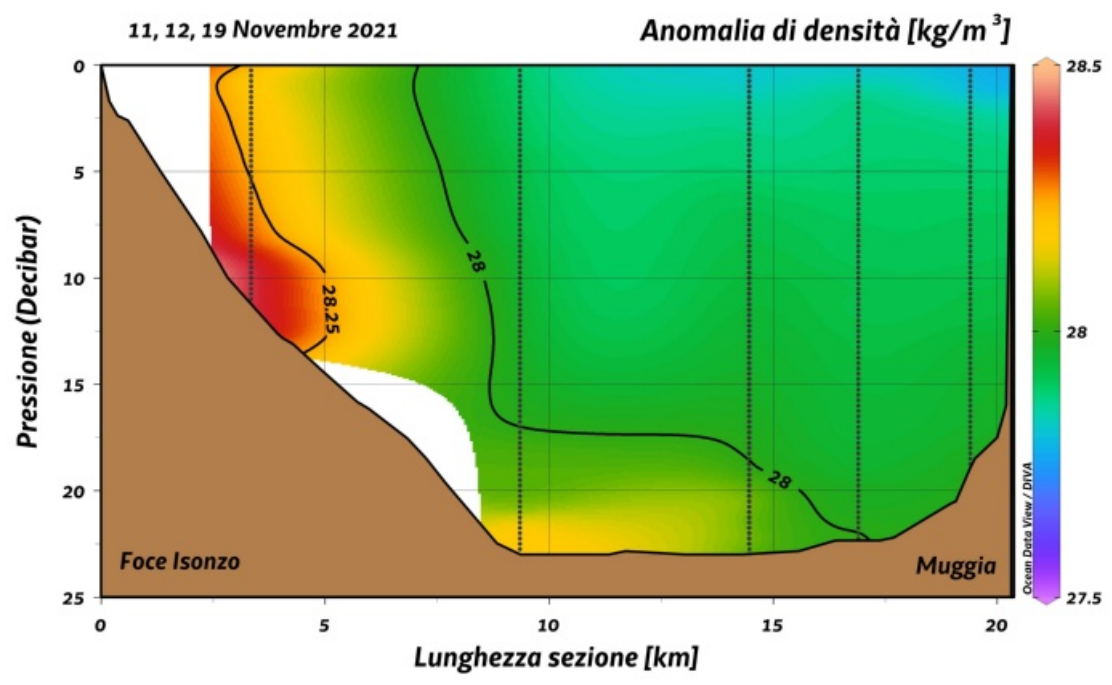
Distribuzione della clorofilla a superficiale - Monitoraggio mensile

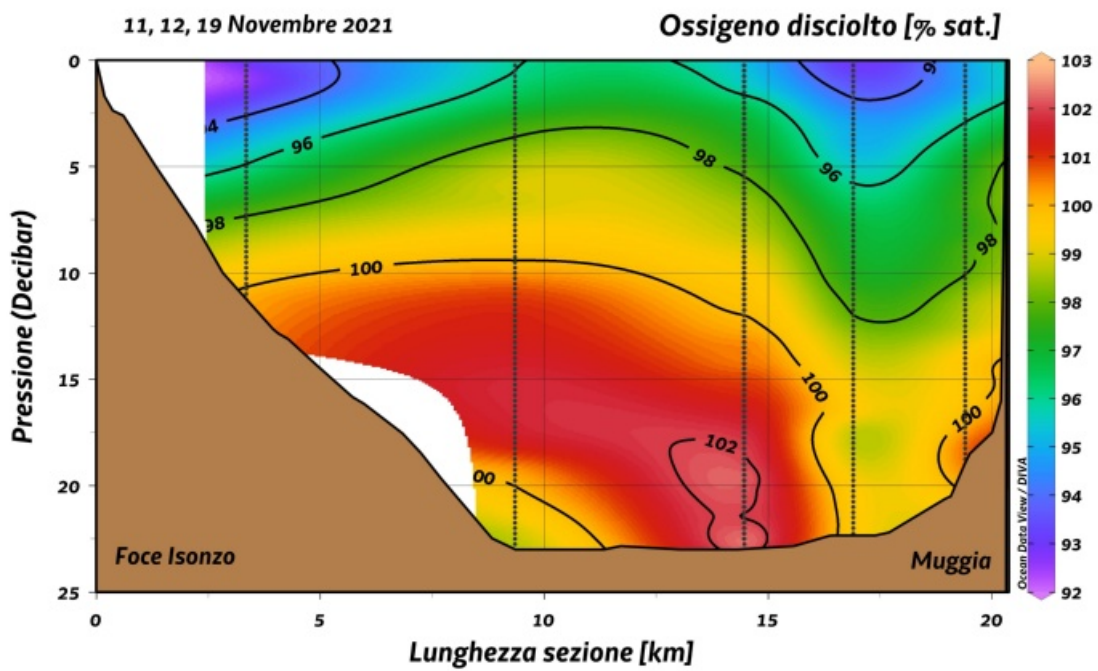


Golfo di Trieste: stazioni di campionamento, sezione trasversale e zone di monitoraggio del rumore subacqueo

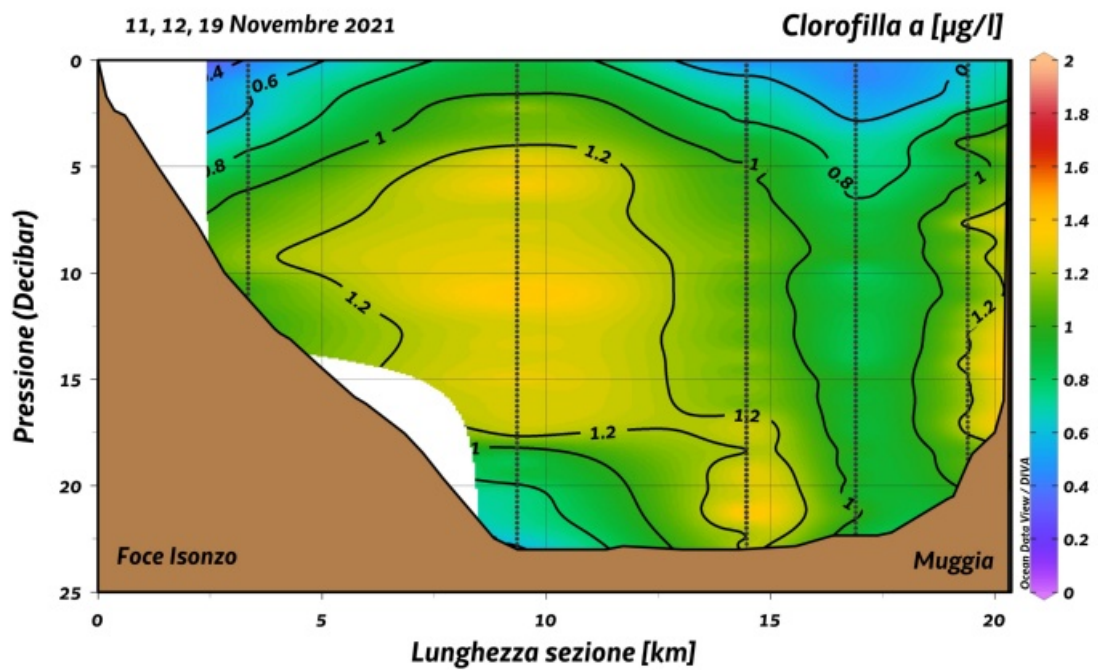


Distribuzione verticale dell'anomalia di densità





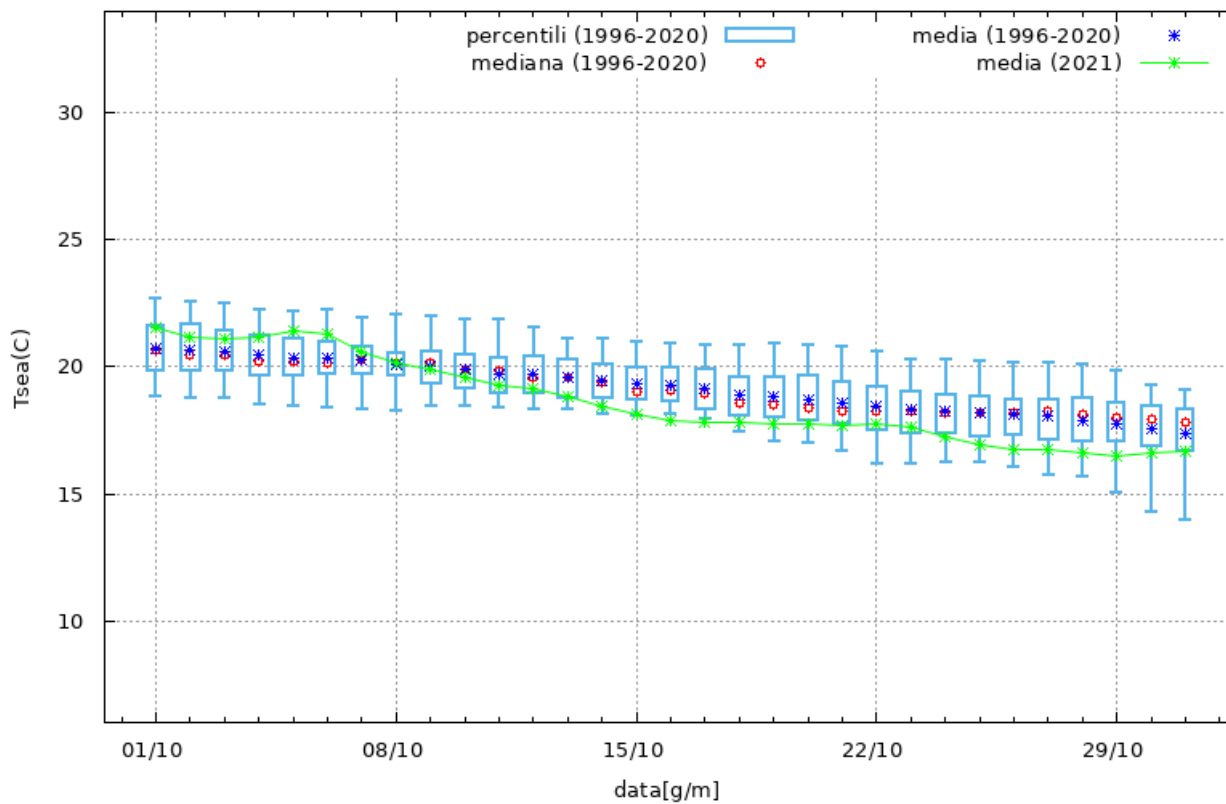
Distribuzione verticale della clorofilla a



# Temperatura del mare a Trieste - Mese scorso



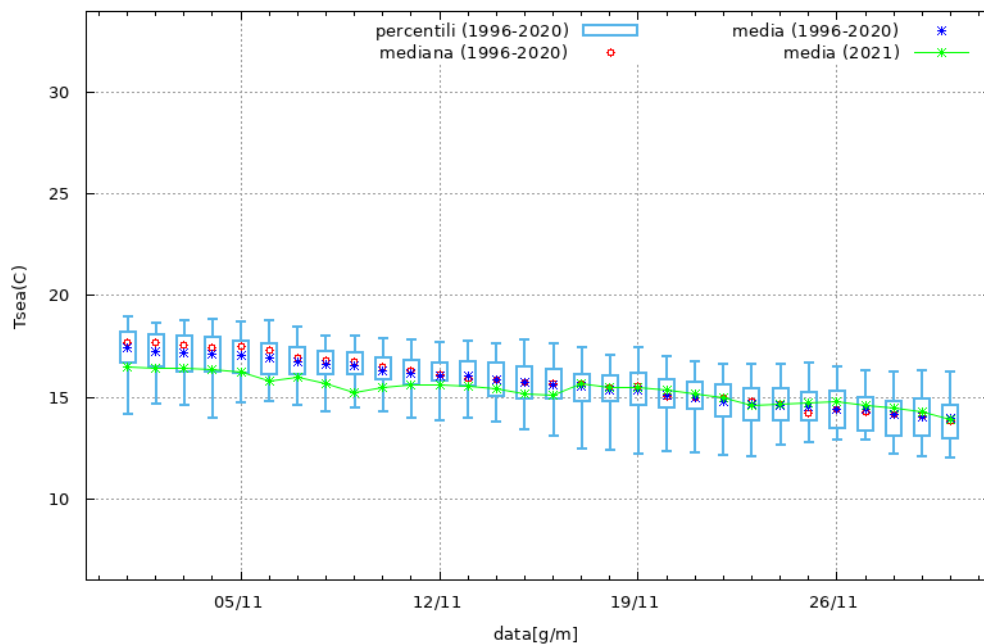
Andamento medio giornaliero per periodo 01/10/21-31/10/21  
e statistica anni 1996-2020 [min, 25p, 75p, max, media e mediana]  
Variabile: Temperatura del mare  
stazione: Trieste; LON(gradi E): 13.752; LAT (gradi N): 45.650



# Temperatura del mare a Trieste - Mese corrente



Andamento medio giornaliero per periodo 01/11/21-30/11/21  
e statistica anni 1996-2020 [min, 25p, 75p, max, media e mediana]  
Variabile: Temperatura del mare  
stazione: Trieste; LON(gradi E): 13.752; LAT (gradi N): 45.650



**INTENSITA' BANDA 63Hz GOLFO TS PER ZONA**

Misura non effettuata a Novembre 2021

**INTENSITA' BANDA 125Hz GOLFO TS PER ZONA**

Misura non effettuata a Novembre 2021