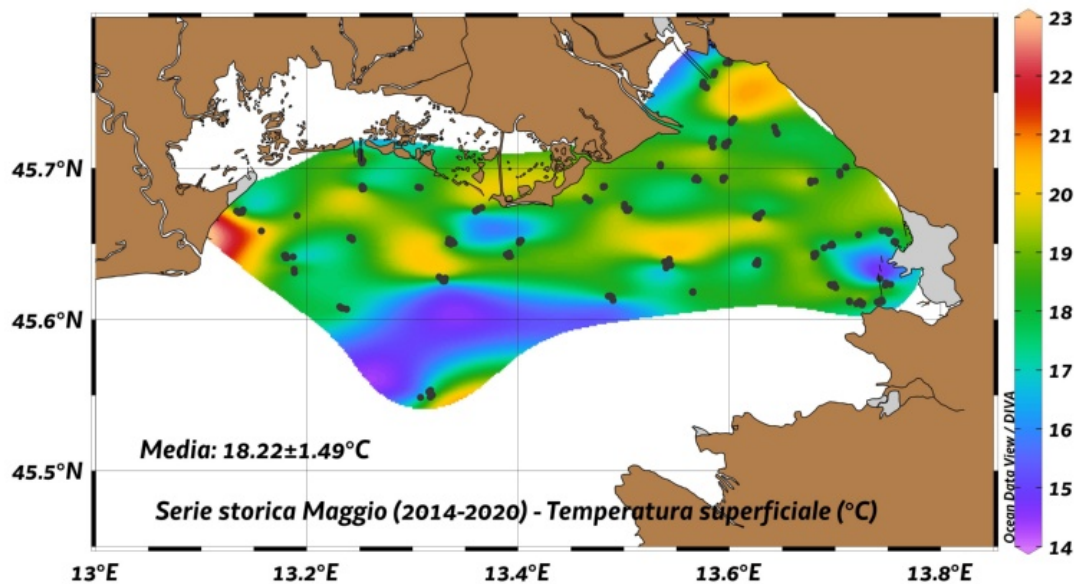
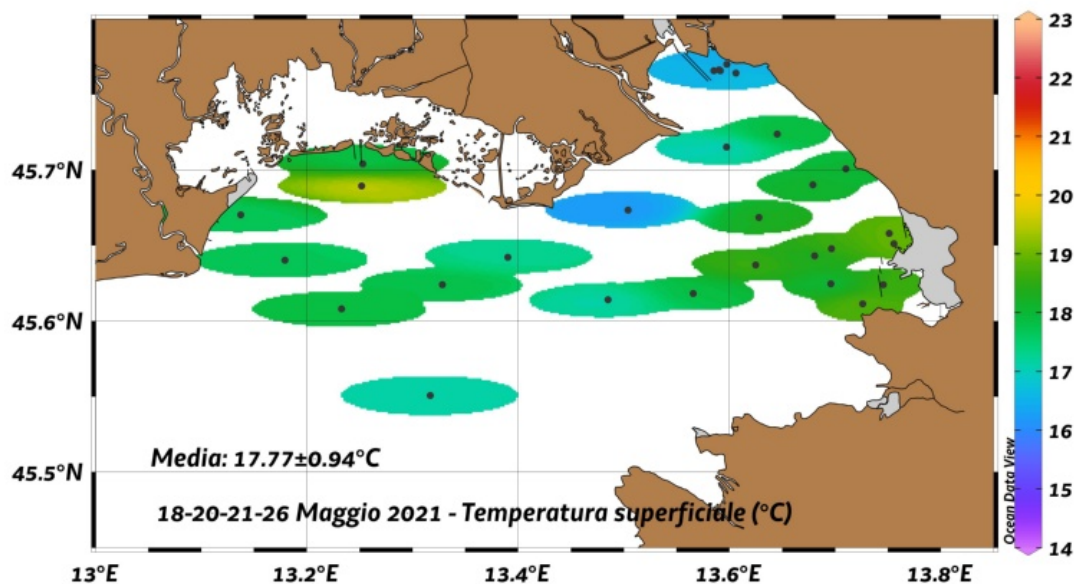


**Stato oceanografico ed ecologico del Golfo di Trieste - Maggio 2014-2020; 18-20-21-26 Maggio 2021**

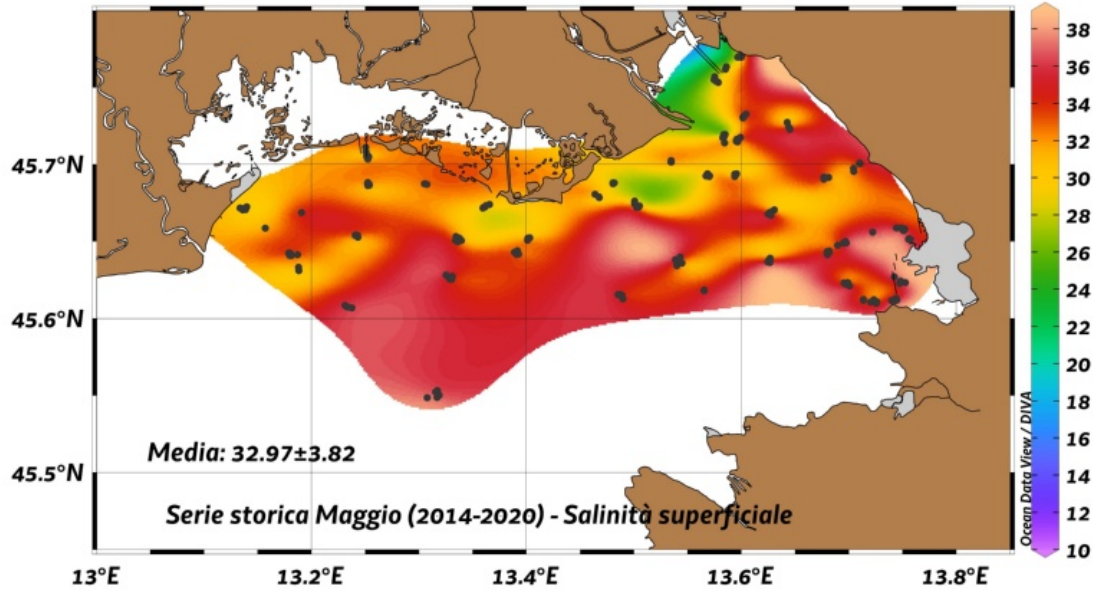
## Distribuzione della temperatura superficiale - Serie storica



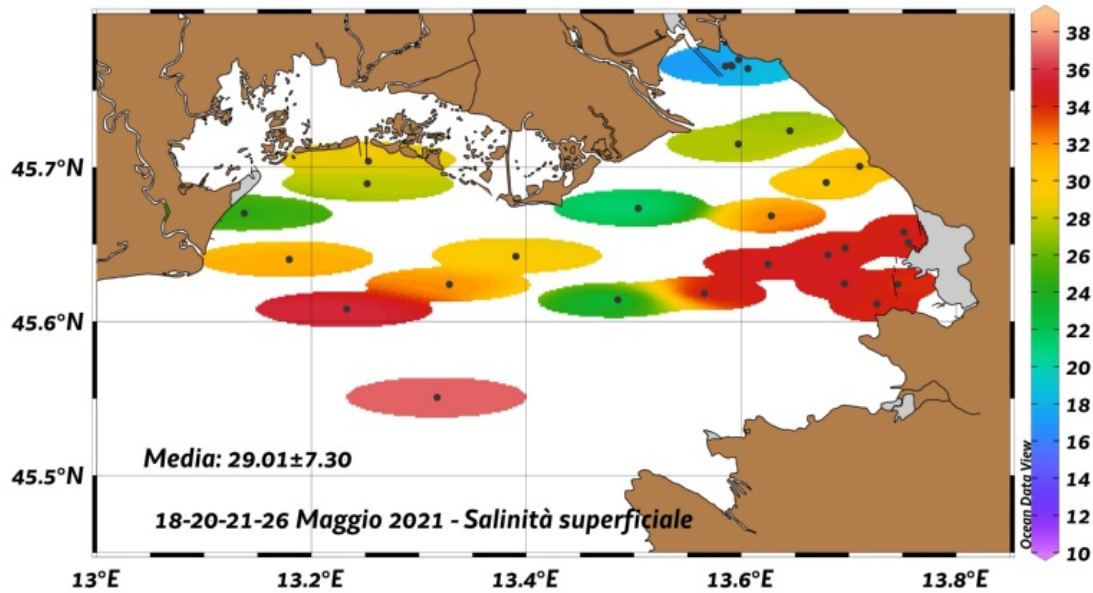
## Distribuzione della temperatura superficiale - Monitoraggio mensile



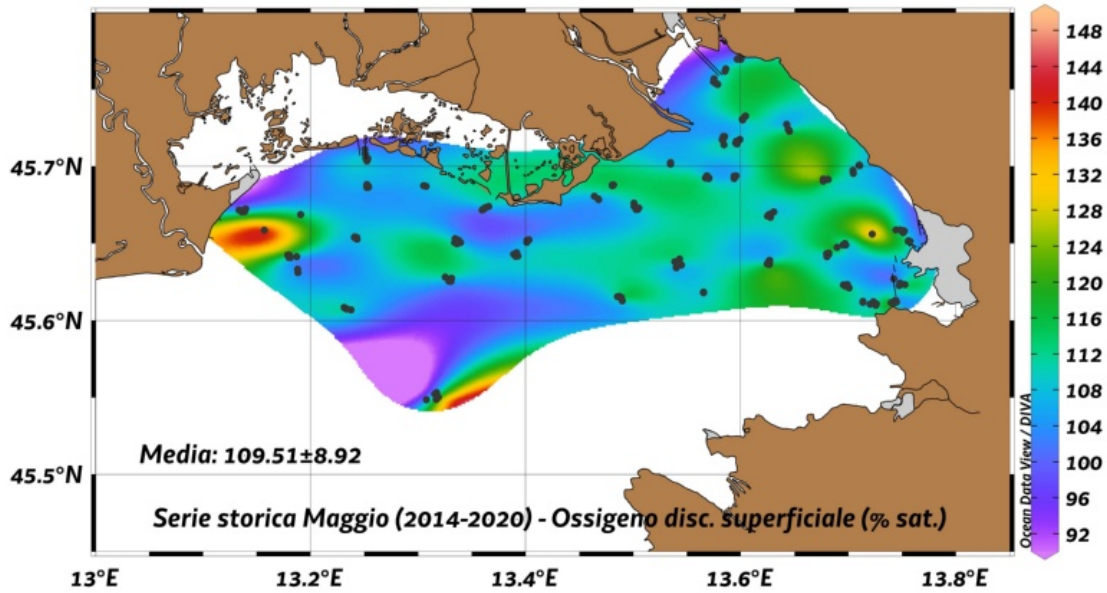
## Distribuzione della salinità superficiale - Serie storica



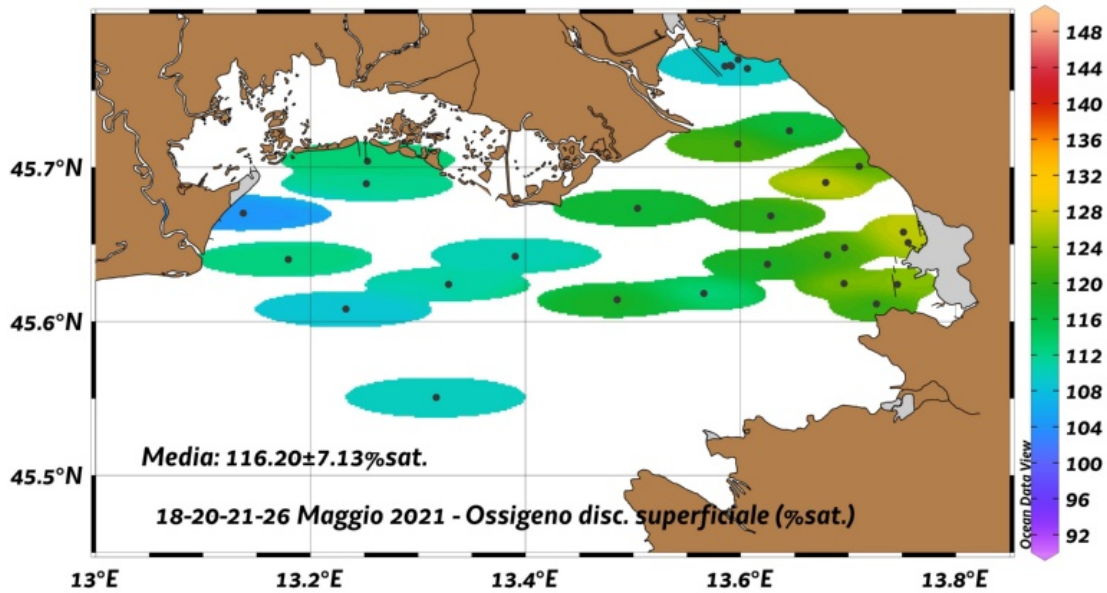
## Distribuzione della salinità superficiale - Monitoraggio mensile



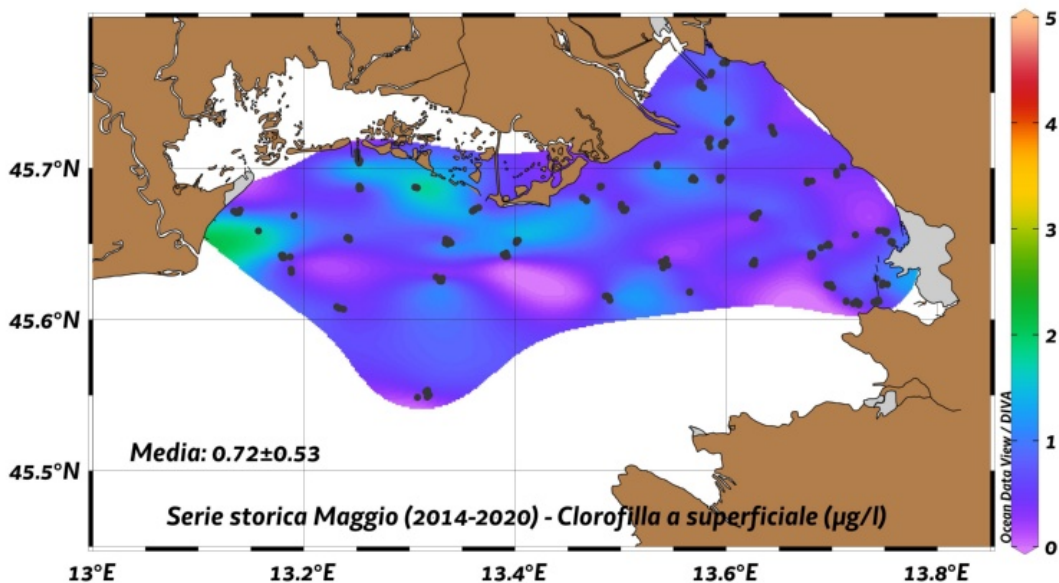
Distribuzione dell'ossigeno disciolto superficiale - Serie storica



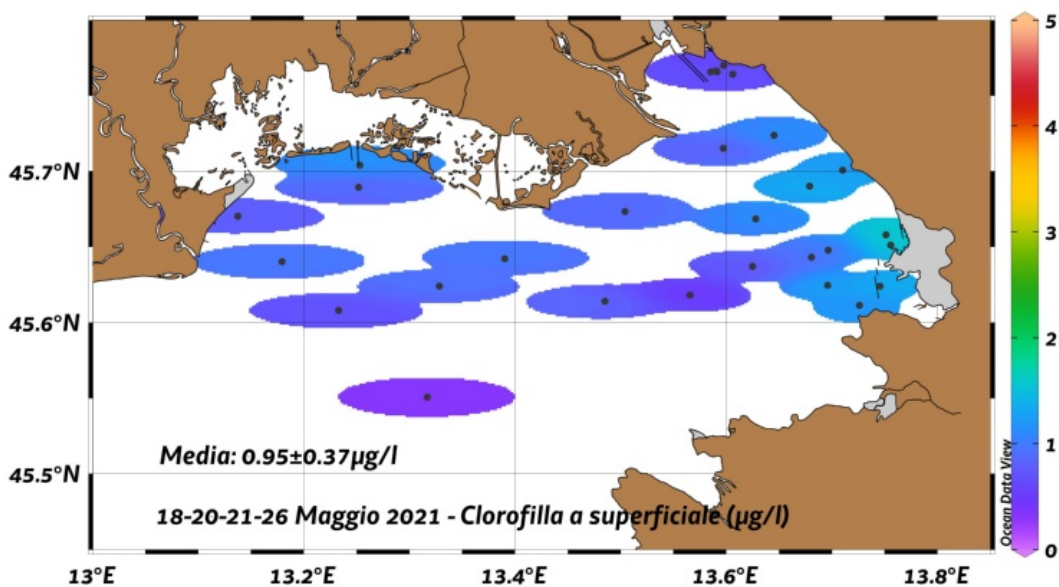
Distribuzione dell'ossigeno disciolto superficiale - Monitoraggio mensile



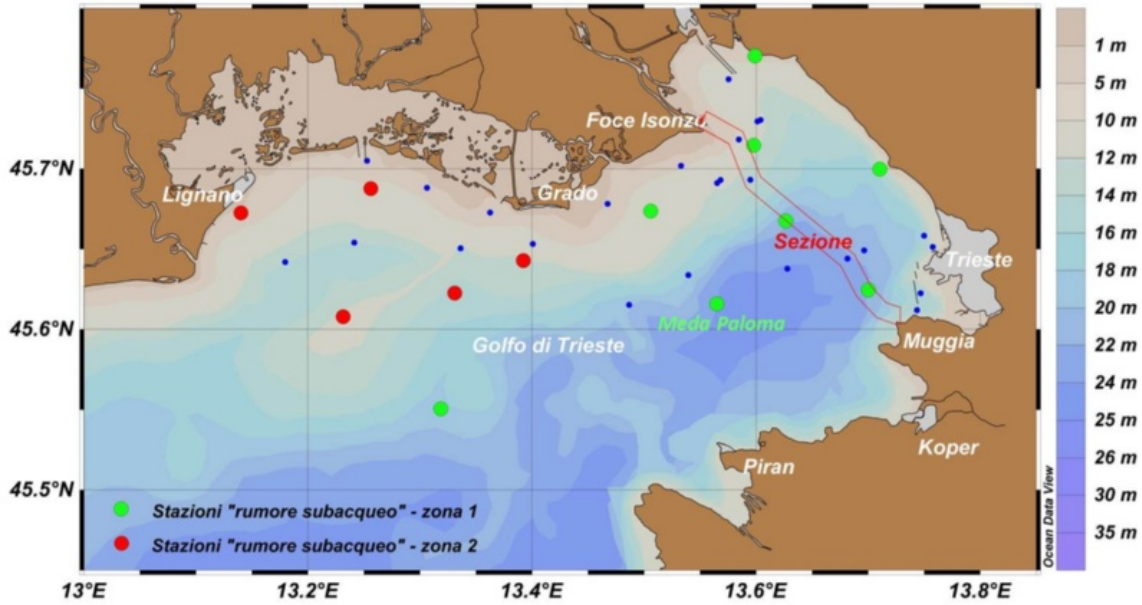
Distribuzione della clorofilla a superficiale - Serie storica



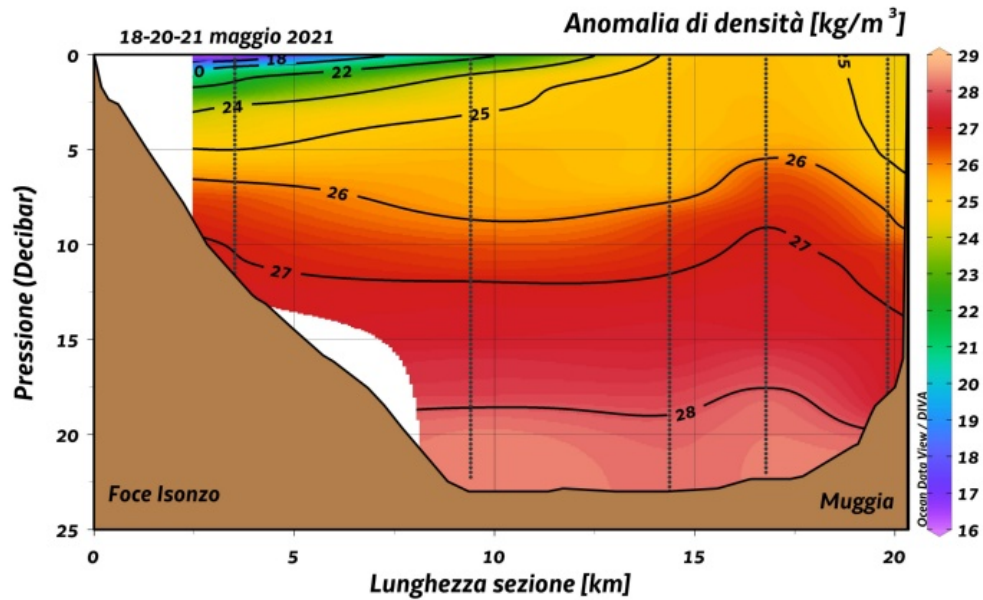
Distribuzione della clorofilla a superficiale - Monitoraggio mensile



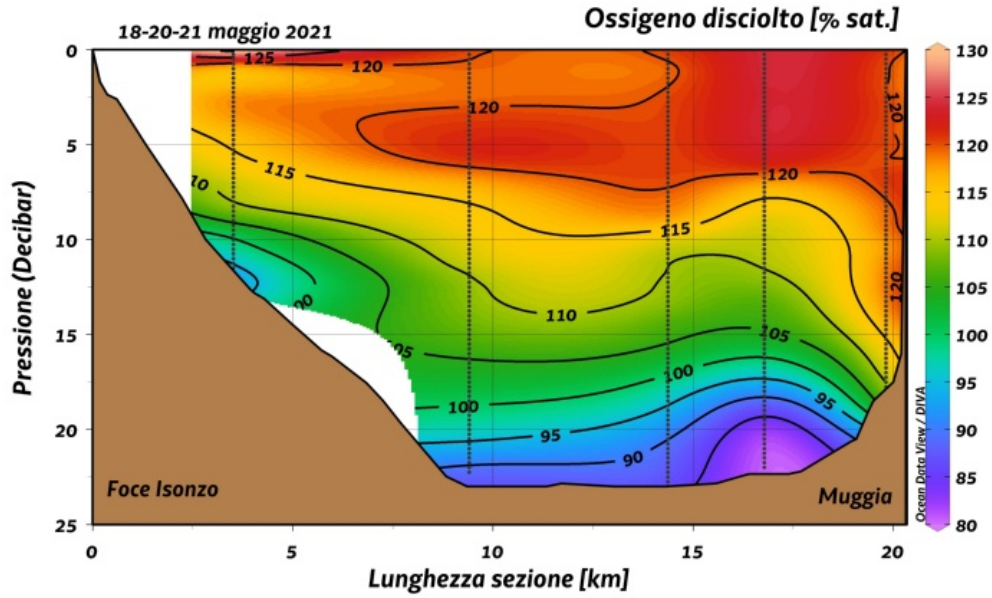
Golfo di Trieste: stazioni di campionamento, sezione trasversale e zone di monitoraggio del rumore subacqueo



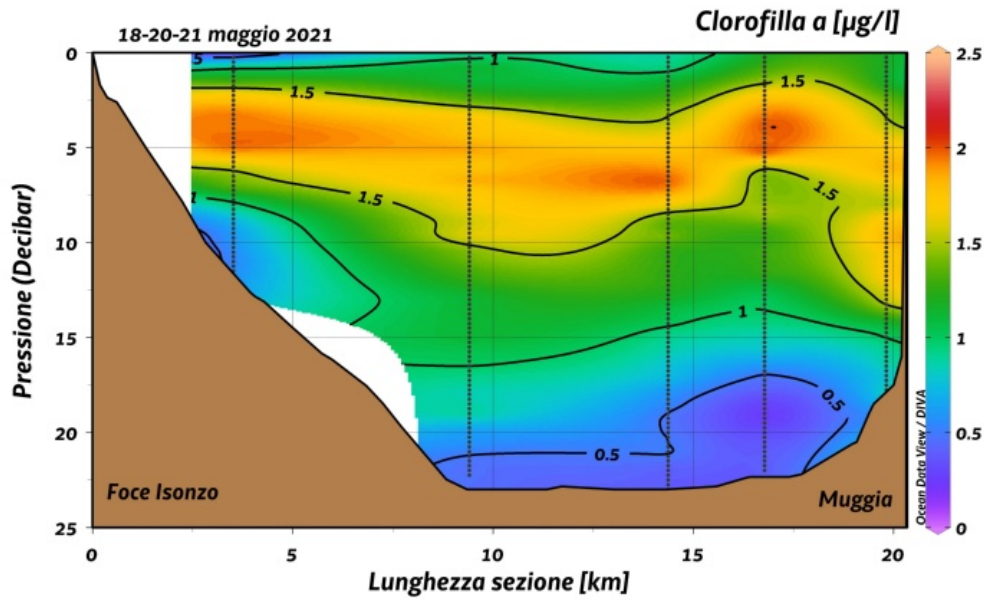
Distribuzione verticale dell'anomalia di densità



Distribuzione verticale dell'ossigeno disciolto



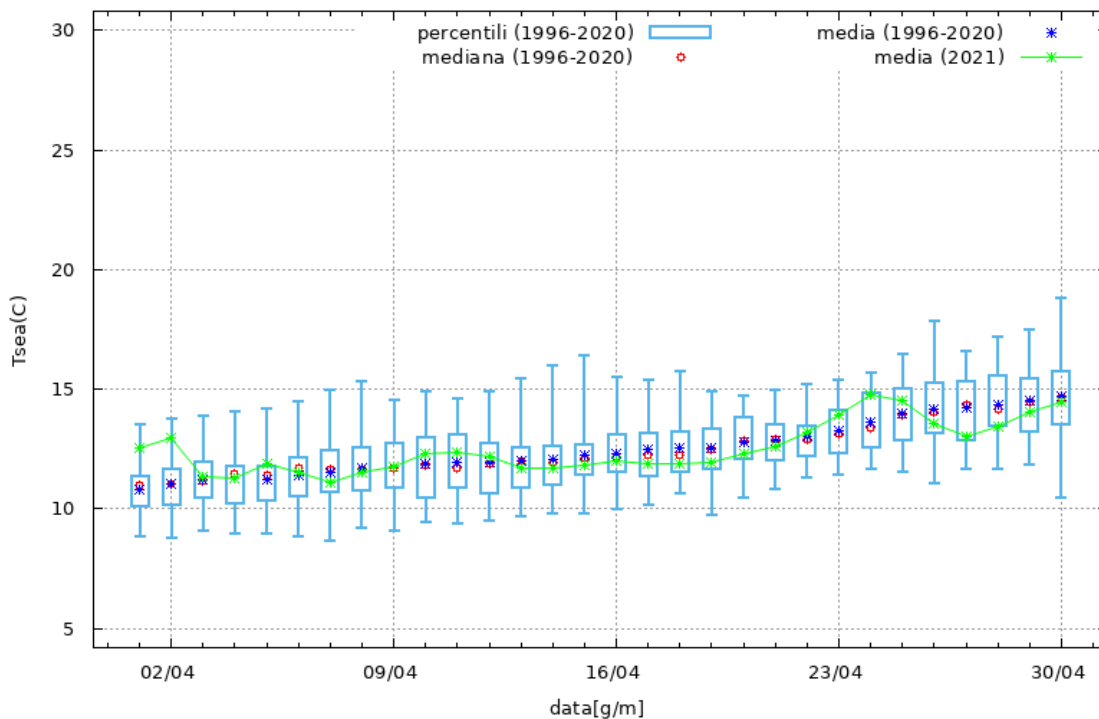
Distribuzione verticale della clorofilla a



Temperatura del mare a Trieste - Mese scorso



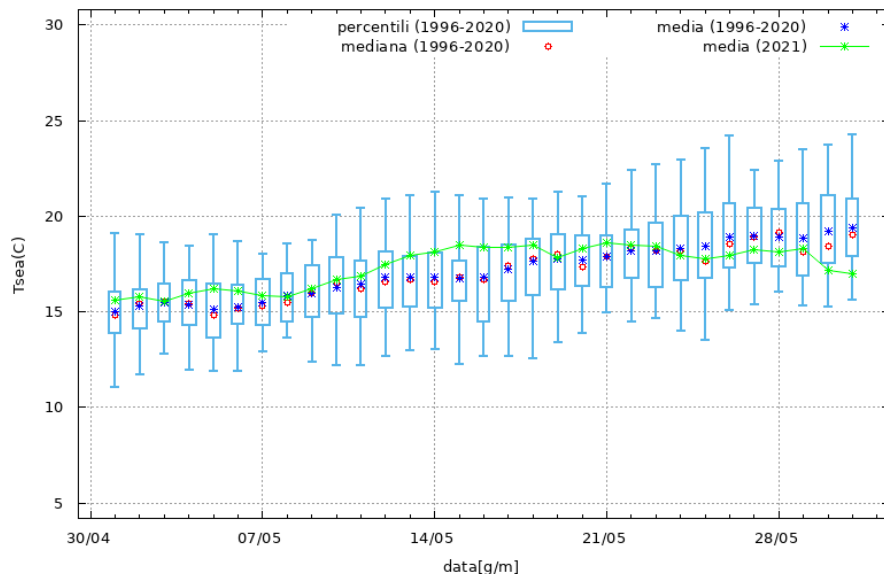
Andamento medio giornaliero per periodo 01/04/21-30/04/21  
 e statistica anni 1996-2020 [min, 25p, 75p, max, media e mediana]  
 Variabile: Temperatura del mare  
 stazione: Trieste; LON(gradi E): 13.752; LAT (gradi N): 45.650



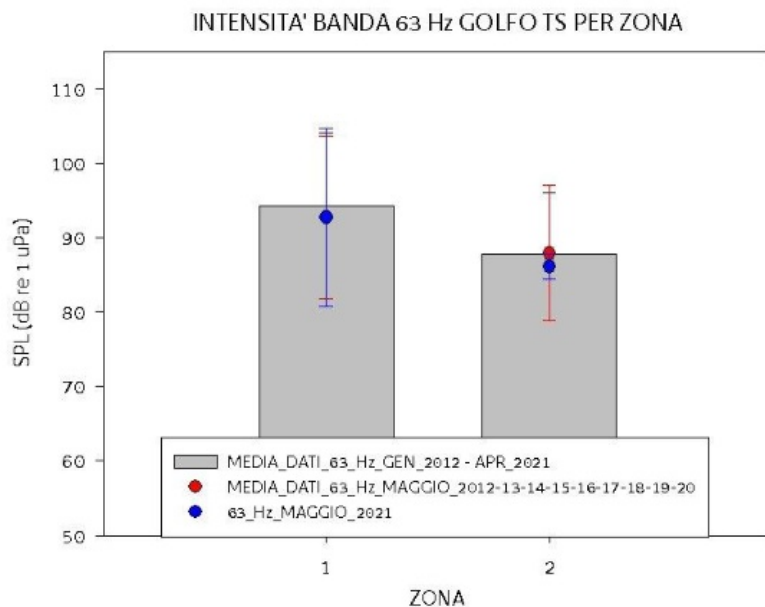
Temperatura del mare a Trieste - Mese corrente



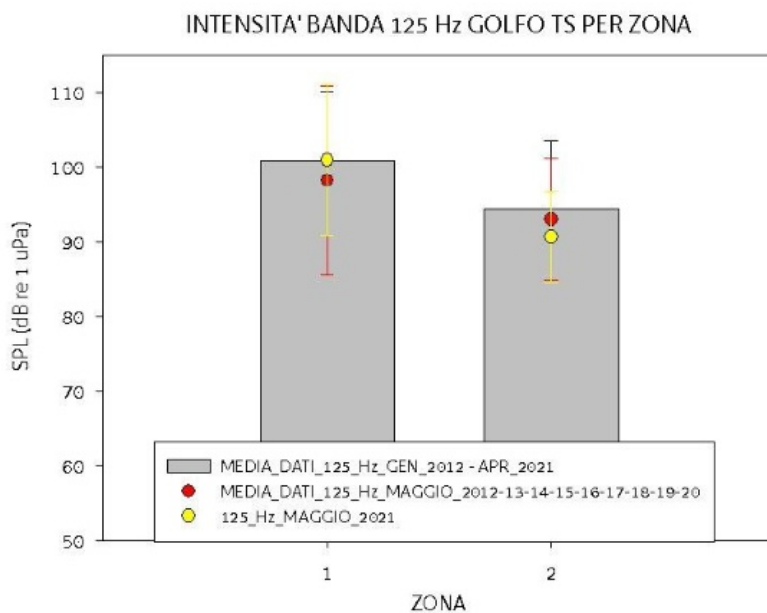
Andamento medio giornaliero per periodo 01/05/21-31/05/21  
 e statistica anni 1996-2020 [min, 25p, 75p, max, media e mediana]  
 Variabile: Temperatura del mare  
 stazione: Trieste; LON(gradi E): 13.752; LAT (gradi N): 45.650



## Rumore subacqueo alla frequenza di 63 Hz



## Rumore subacqueo alla frequenza di 125 Hz



I grafici sono stati creati con il software: ODV (Schlitzer, R., Ocean Data View, <https://odv.awi.de>, 2018).

ultimo aggiornamento: martedì 01 giugno 2021