REGIONE AUTONOMA FRIULI VENEZIA GIULIA

arpa FVG agenzia regionale per la protezione dell'ambiente del friuli venezia giulia

Sistema Nazionale per la Protezione dell'Ambiente

Stato oceanografico ed ecologico del Golfo di Trieste - Febbraio 2014-2020; 16-17-18 Febbraio 2021

Distribuzione della temperatura superficiale - Serie storica

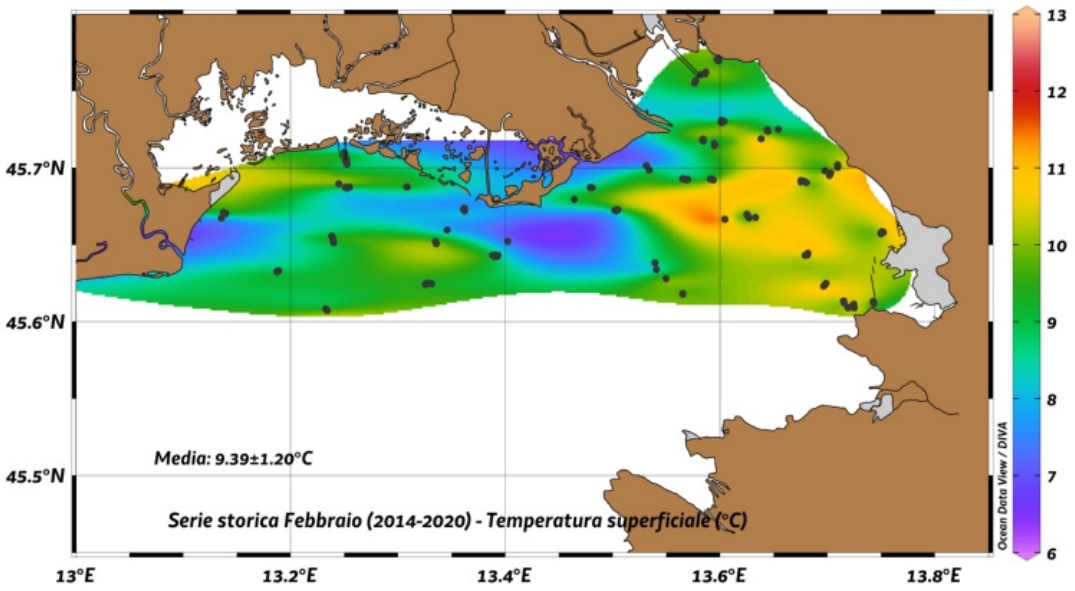

Distribuzione della temperatura superficiale - Monitoraggio mensile

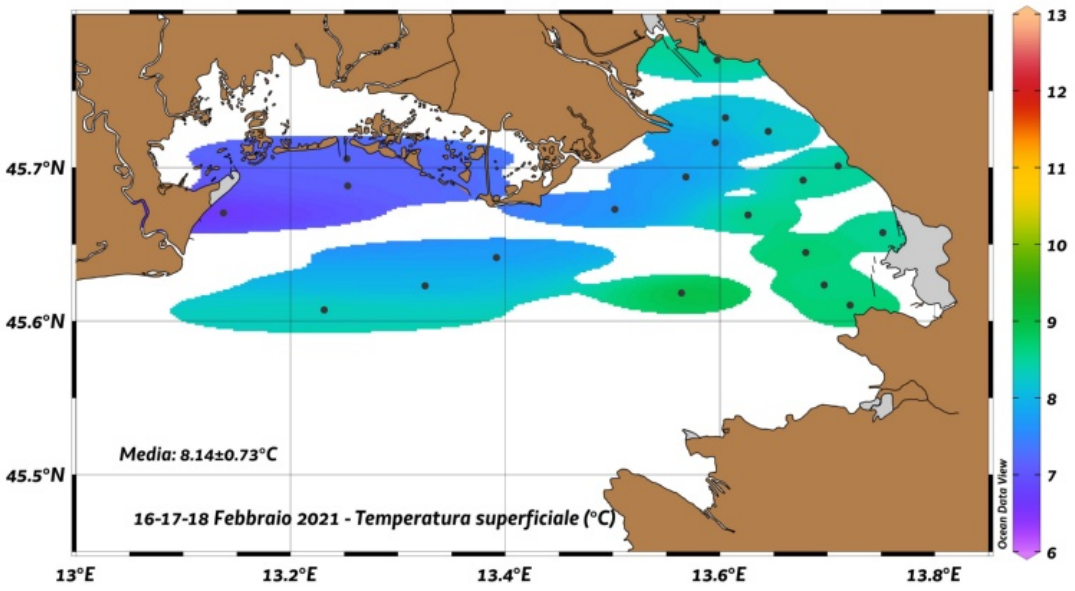

Distribuzione della salinità superficiale - Serie storica

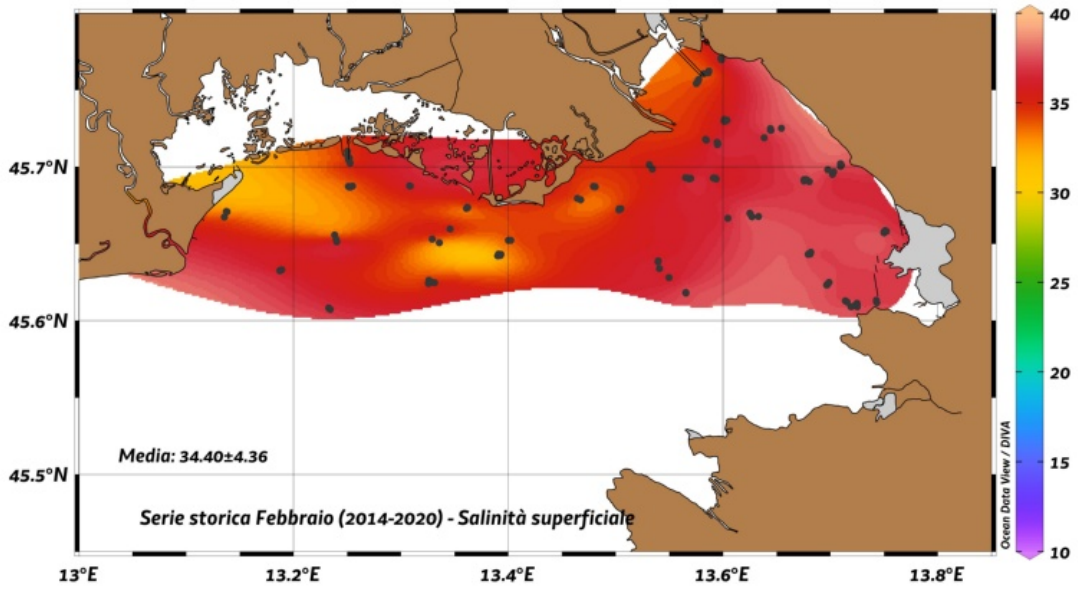

Distribuzione della salinità superficiale - Monitoraggio mensile

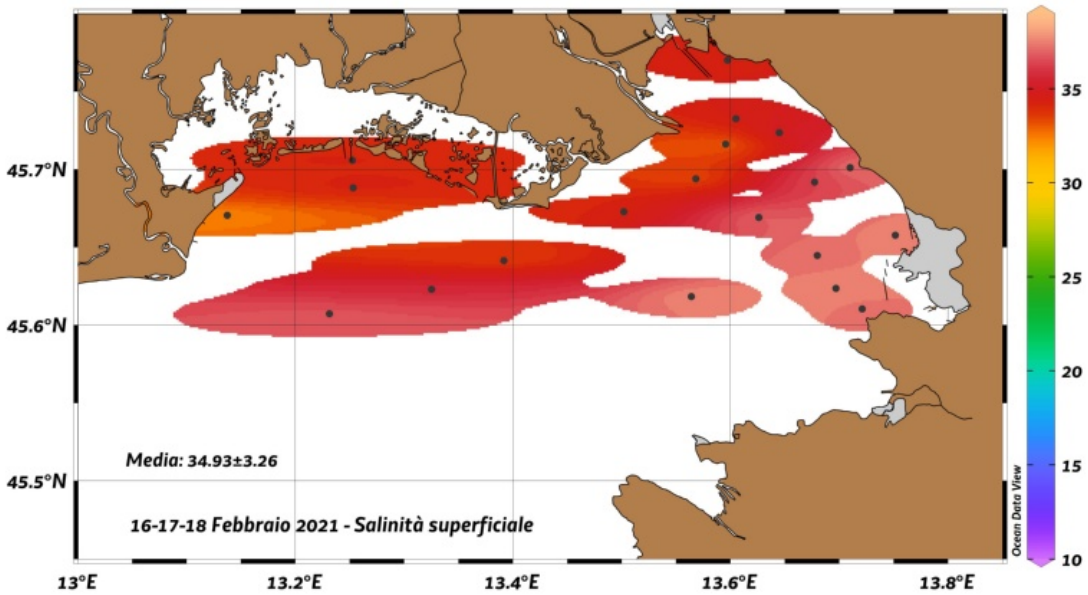

Distribuzione dell'ossigeno disciolto superficiale - Serie storica

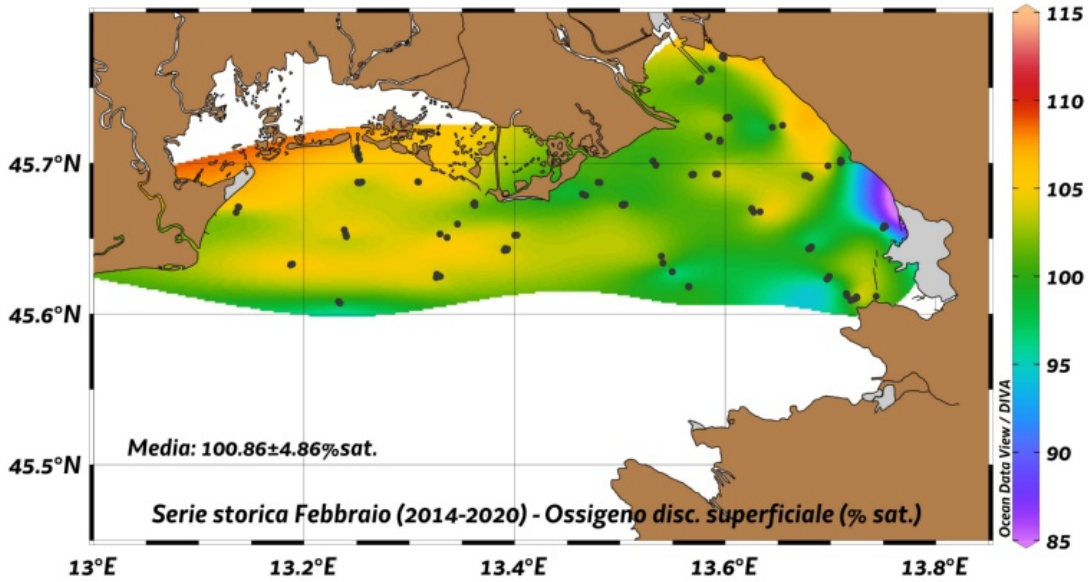

Distribuzione dell'ossigeno disciolto superficiale - Monitoraggio mensile

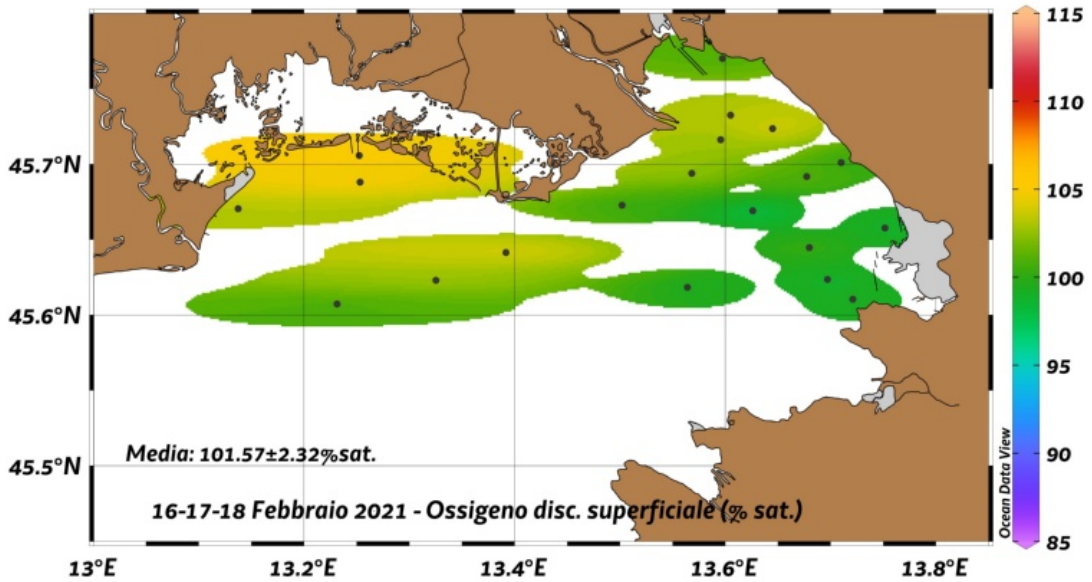

Distribuzione della clorofilla a superficiale - Serie storica

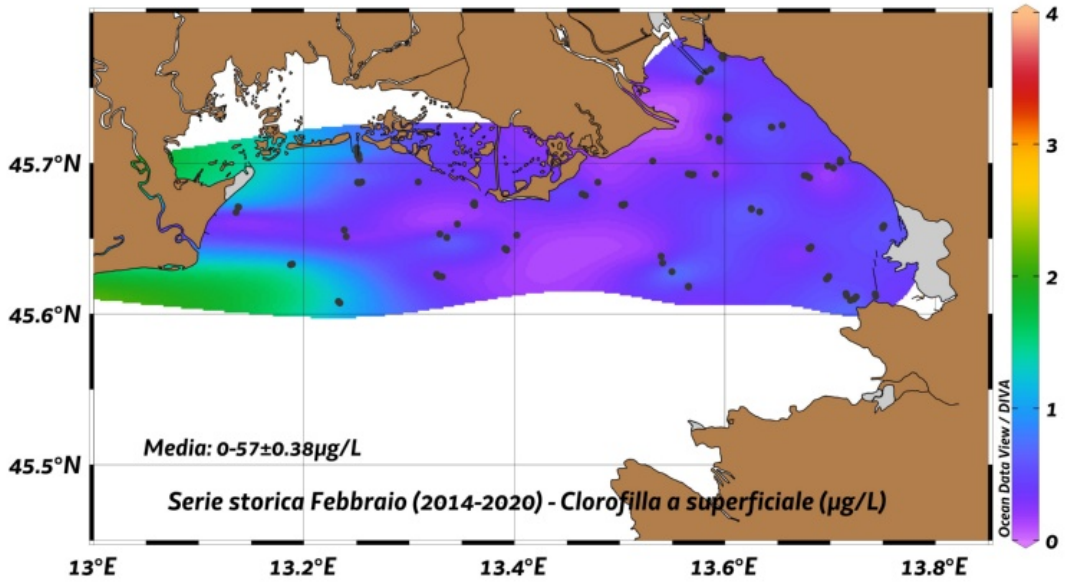

Distribuzione della clorofilla a superficiale - Monitoraggio mensile

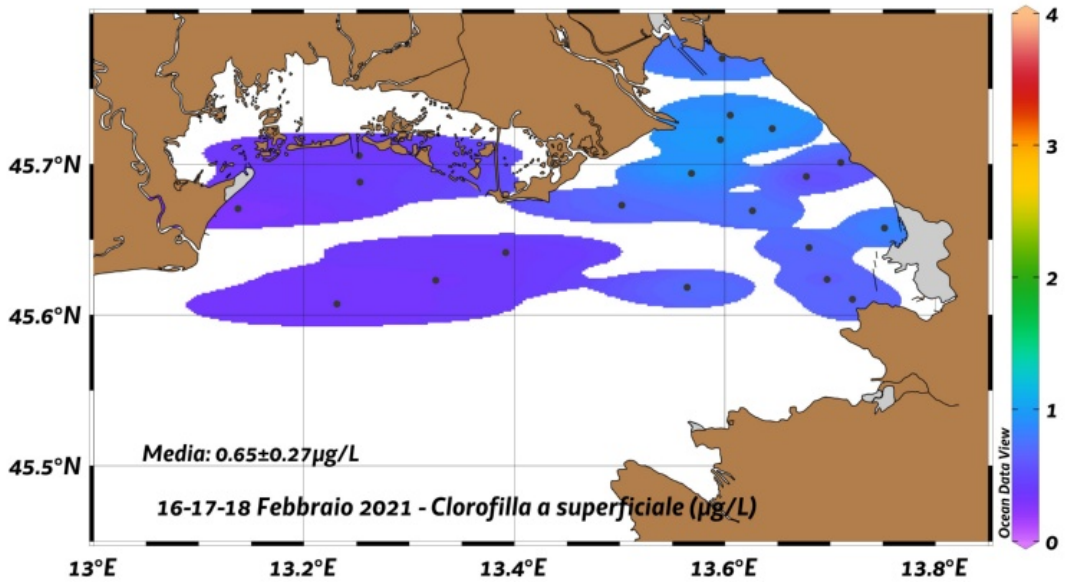

Golfo di Trieste: stazioni di campionamento, sezione trasversale e zone di monitoraggio del rumore subacqueo

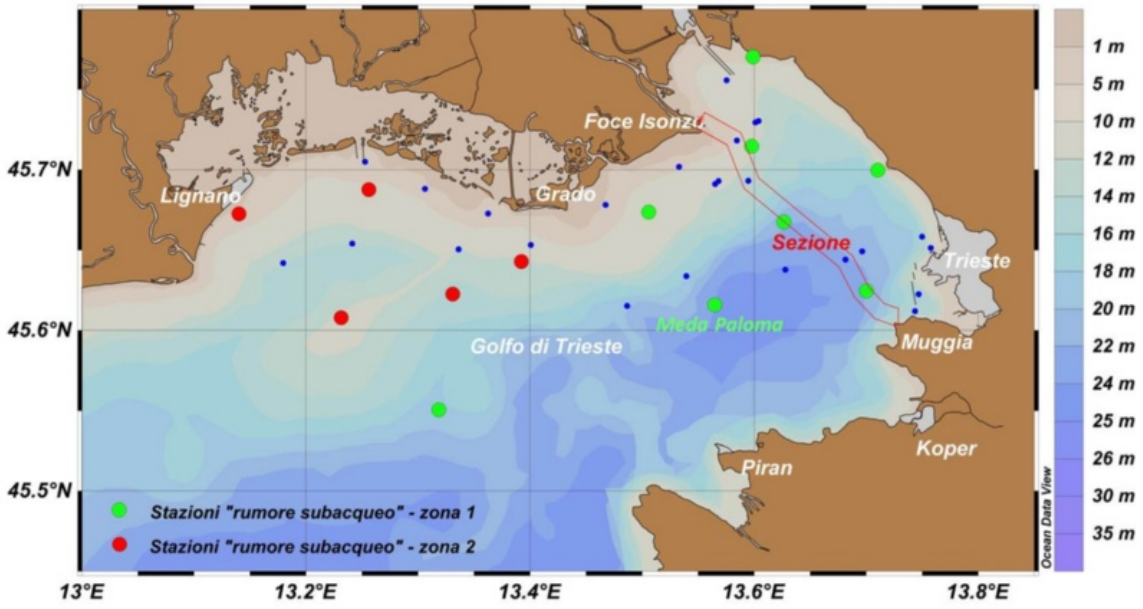

Distribuzione verticale dell'anomalia di densità

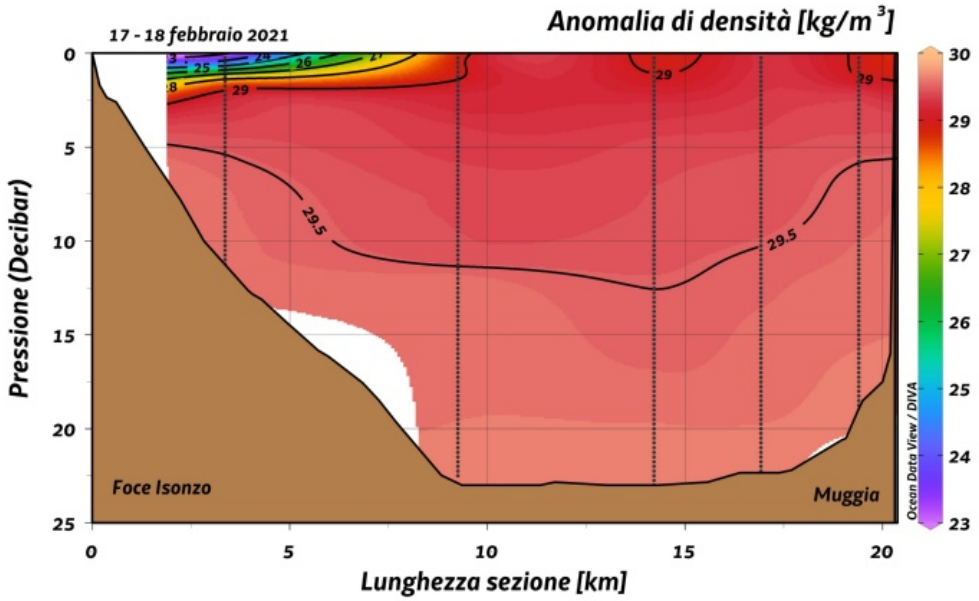

Distribuzione verticale dell'ossigeno disciolto

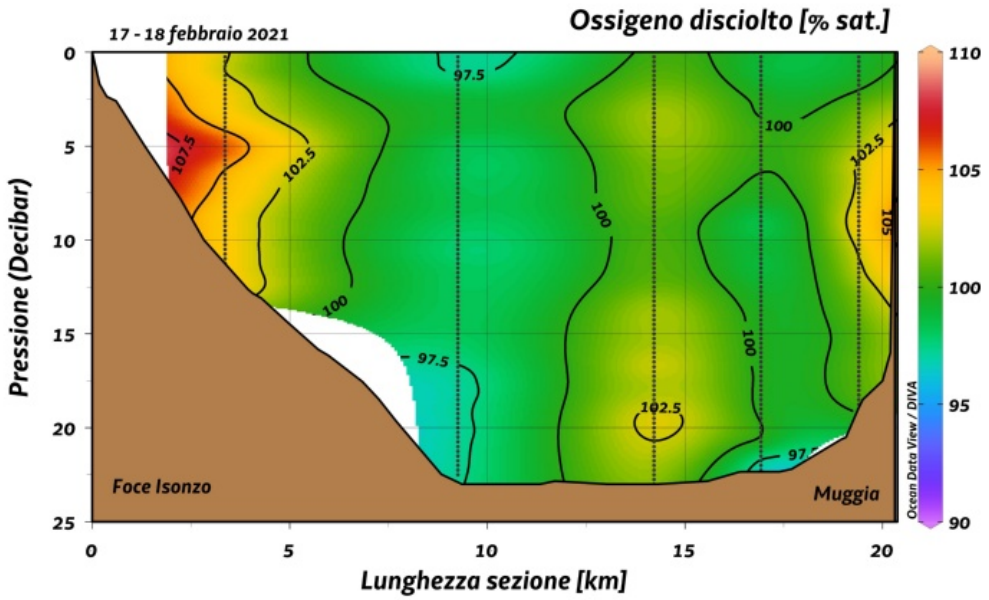

Distribuzione verticale della clorofilla a

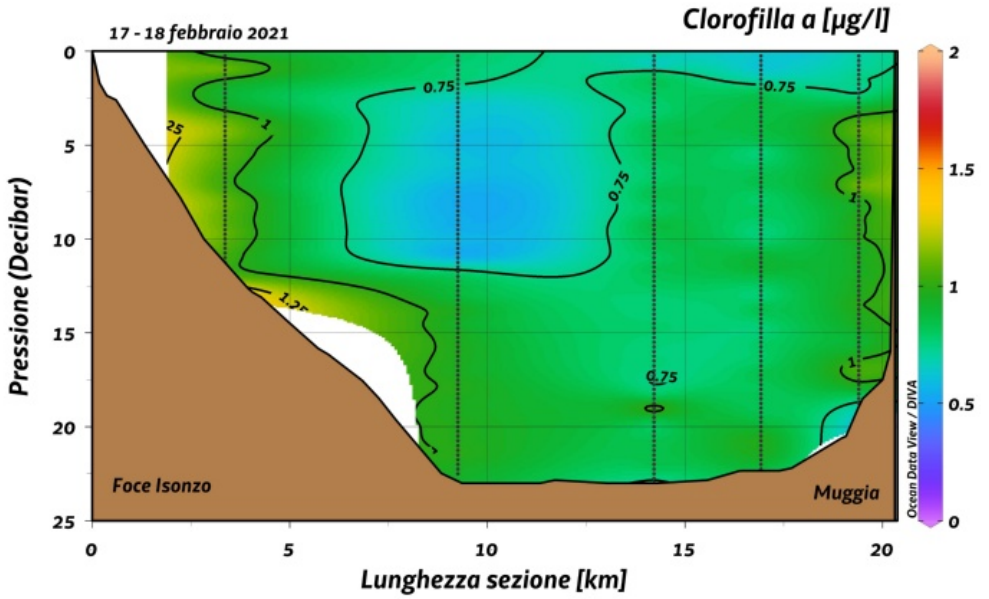

Temperatura del mare a Trieste - Mese scorso

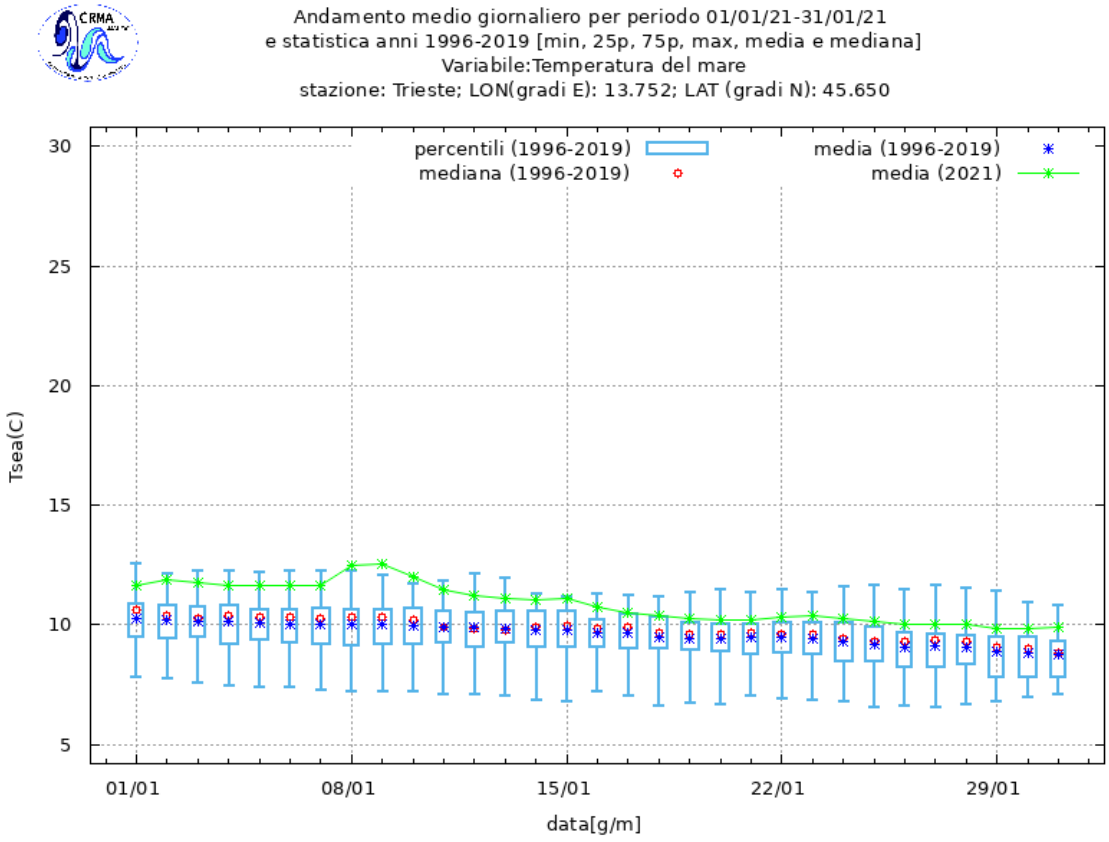

Temperatura del mare a Trieste - Mese corrente

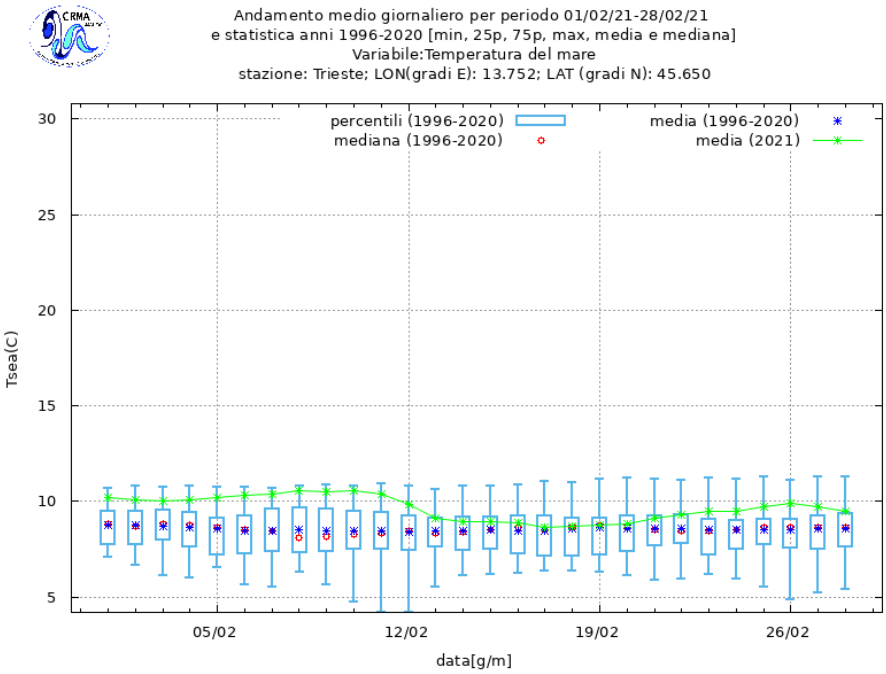

Rumore subacqueo alla frequenza di 63 Hz

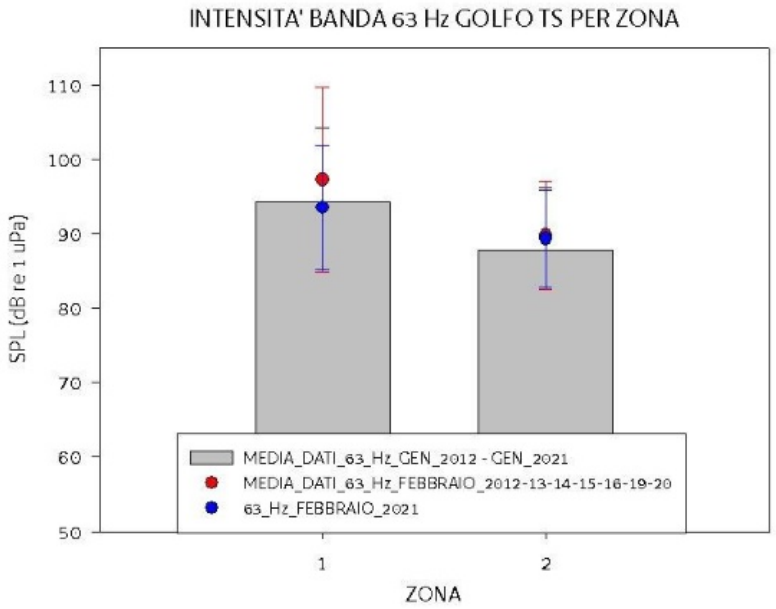

Rumore subacqueo alla frequenza di 125 Hz

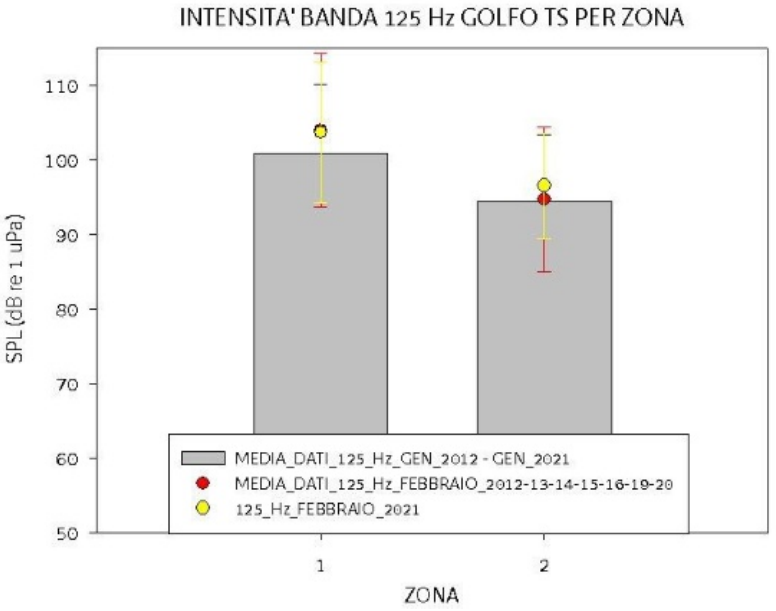

I grafici sono stati creati con il software: ODV (Schlitzer, R., Ocean Data View, https: //odv.awi.de, 2018).

ultimo aggiornamento: mercoledì 03 marzo 2021